



EVROPSKÁ UNIE
Evropský fond pro regionální rozvoj
Integrovaný regionální operační program



MINISTERSTVO
PRO MÍSTNÍ
ROZVOJ ČR

STRATEGIE KOMUNITNĚ VEDENÉHO MÍSTNÍHO ROZVOJE MAS PODCHLUMÍ 2021–2027

Analytické podklady



EVROPSKÁ UNIE
Evropský fond pro regionální rozvoj
Integrovaný regionální operační program



MINISTERSTVO
PRO MÍSTNÍ
ROZVOJ ČR

Obsah

Obyvatelstvo.....	4
Ekonomika	8
Trh práce	12
Vzdělávání	15
Střední školy	16
Život v obcích a jejich vybavenost.....	23
Veřejná prostranství.....	24
Podmínky pro kulturní, sportovní a volnočasové aktivity	25
Sociální a zdravotní služby, bezpečnost	28
Sociální služby.....	28
Zdravotní služby	31
Bezpečnost	33
Záchranné služby v území.....	34
Sociální vyloučení	35
Bydlení.....	39
Cestovní ruch.....	42
Doprava	44
Technická infrastruktura	48
Životní prostředí	51



EVROPSKÁ UNIE
Evropský fond pro regionální rozvoj
Integrovaný regionální operační program



**MINISTERSTVO
PRO MÍSTNÍ
ROZVOJ ČR**

Níže zpracované informace jsou zpracovány na základě dostupných analytických dat. Základními zdroji pro zpracování byly zejména podklady a údaje Českého statistického úřadu, Ministerstva práce a sociálních věcí, Ministerstva životního prostředí, Ministerstva pro místní rozvoj a řady dalších institucí. Záměrem bylo shromáždit vždy co nejaktuálnější informace k dané problematice.

Dalším zdrojem byly výstupy z dotazníkového šetření, které proběhlo v území MAS Podchlumí v březnu 2021. Z celkového počtu obcí na území MAS Podchlumí (42) vyplnilo dotazník celkem 36 obcí (85,7 %).

Dotazníkové šetření bylo také realizováno mezi obyvateli území, podnikatelskými subjekty a neziskovými organizacemi. Výstupy z těchto dotazníků jsou však pouze orientační a nelze je objektivně využít z důvodu velmi nízké návratnosti.



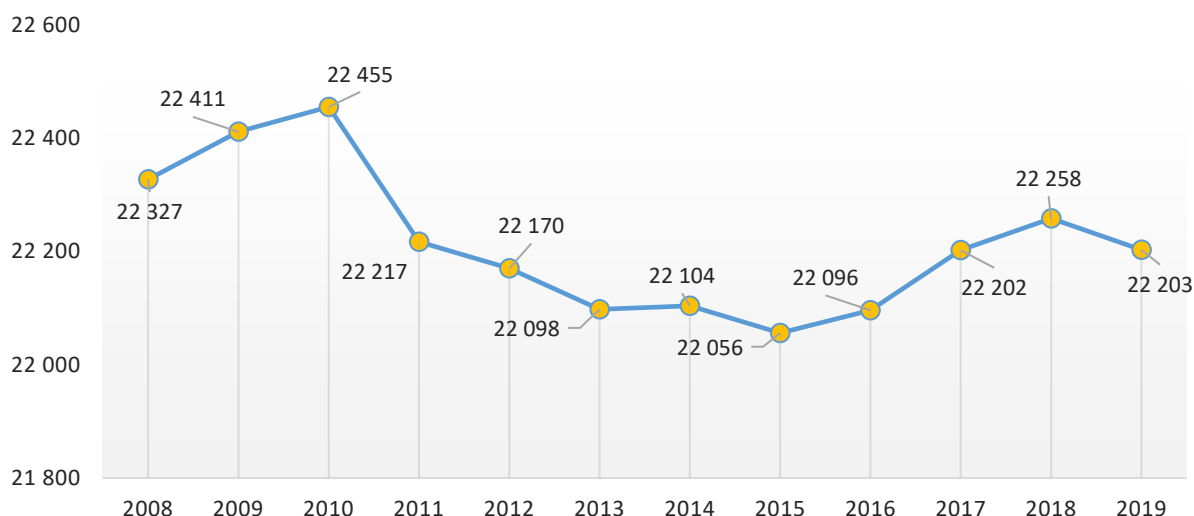
Obyvatelstvo

- v posledních 3 letech (vyjma roku 2019) mírný růst počtu obyvatel
- populačně růstové jsou zejména obce Bílsko u Hořic, Boháňka, Petrovičky, Rašín, Sběř, Trotina (10,7), Vrbice, Vřesník a Zdobín (18,6), kde se index změny obyvatel mezi rokem 2014 a 2019 pohyboval v rozmezí 10,7-18,6;
- z hlediska přírůstku obyvatel nejvíce obyvatel získaly v letech 2014-2019 obce Sběř (47 osob), Miletín (38 osob) a Vrbice (33 osob); nárůst počtu obyvatel v těchto obcích byl dán především migračními vlivy;
- růstové jsou hodně obce v zázemí větších měst, tj. Hořic, Ostroměře, případně obce na jihovýchod od Jičína;
- naopak své obyvatelstvo ztrácelo celkem 12 obcí, z toho 10 dlouhodobě – Borek (-9,4), Cerekvice nad Bystřicí (-3,4), Chomutice (-5,3), Milovice u Hořic (-7,0), Staré Smrkovice (-4,6), Třebnouševy (-6,8), Úhlejov (-5,0), Volanice (-5,2), Vysoké Veselí (-5,4), Ostroměř (-1,5);
- naopak nejvíce obyvatel ztratily v letech 2014-2019 město Hořice (-131 osob) a obce Vysoké Veselí (-63 osob), Chomutice (-38 osob) a Cerekvice nad Bystřicí (-36 osob);
- hlavním důvodem byla migrační ztráta, výjimkou byly pouze Hořice, které své obyvatele ztratily v důsledku přirozené měny.

Možný dopad:

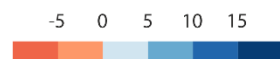
- v růstových obcích se může zvyšovat zájem o bytovou výstavbu;
- v obcích s vyšší ztrátou může růst počet prázdných domů

Graf 1 Vývoj počtu obyvatel v regionu MAS Podchlumí v letech 2014–2019



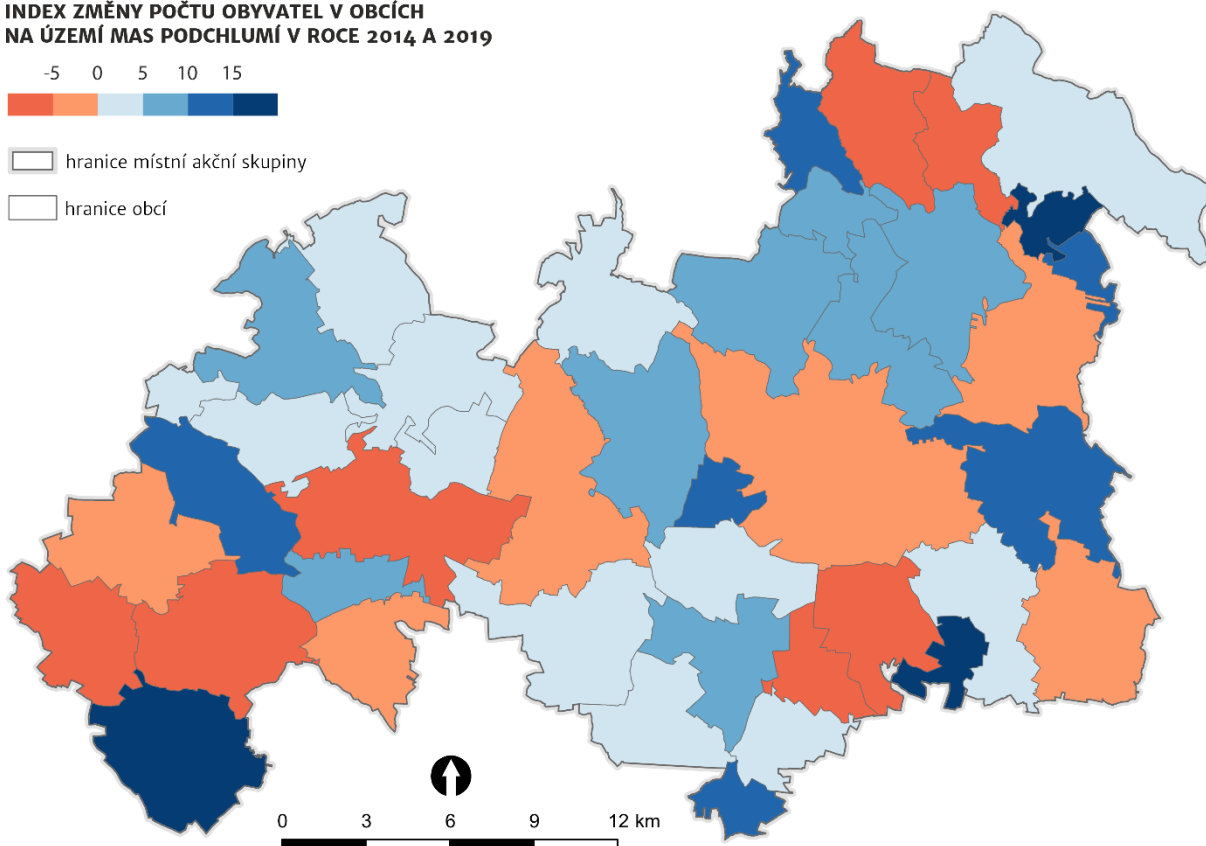


INDEX ZMĚNY POČTU OBYVATEL V OBCÍCH
NA ÚZEMÍ MAS PODCHLUMÍ V ROCE 2014 A 2019



□ hranice místní akční skupiny

□ hranice obcí



- z hlediska věkové struktury je zřejmý pozitivní vývoj u dětské složky, mírný nárůst o 0,5 p. b. v porovnání s rokem 2014, výraznější nárůst v porovnání s rokem 2009 o 1 p. b. → [dopad na kapacitu MŠ, ZŠ a poptávku po volnočasových aktivitách](#)
- v globálu však obyvatelstvo v území celkově stárne, ubývá především produktivní složka obyvatelstva → [snižování ekonomické výkonnosti regionu](#)
- zvyšuje se průměrný věk obyvatelstva – zatímco v roce 2014 byl 41,6 roků, tak v roce 2019 se již pohyboval na hodnotě 42,2 let;
- výrazný nárůst je zřetelný také u indexu stáří, u kterého platí pravidlo čím nižší je hodnota indexu, tím vyšší je zastoupení věkové skupiny 0–14 let nad kategorií 65 let a více, hodnota pod 100 znamená příznivý stav;
- index se v MAS Podchlumí pohyboval v roce 2014 na hodnotě 121,7 a v roce 2019 stoupl již na 136,2,
- pozitivum – index stáří v rámci území MAS Podchlumí se zatím pohybuje pod průměrem Královéhradeckého kraje, proces stárnutí je tedy pozvolnější (v roce 2019 průměr kraje 138,8);
- z celkového počtu obcí mělo v roce 2019 index stáří pod hodnotou 100 celkem sedm obcí – Butoves (66); Vřesník (66,7), Trotina (72,2), Konecchlumí (83,1), Milovice u Hořic (84,5), Lukavec u Hořic (86,7) a Úhlejev (89,3)
- mezi nejstarší obce se řadí především osm obcí, u kterých se index stáří pohybuje nad 150 - Petrovičky (200), Bílsko u Hořic (177,8), Zdobín (162,5), Vrbice (162,5), Hořice (160,6), Sběř

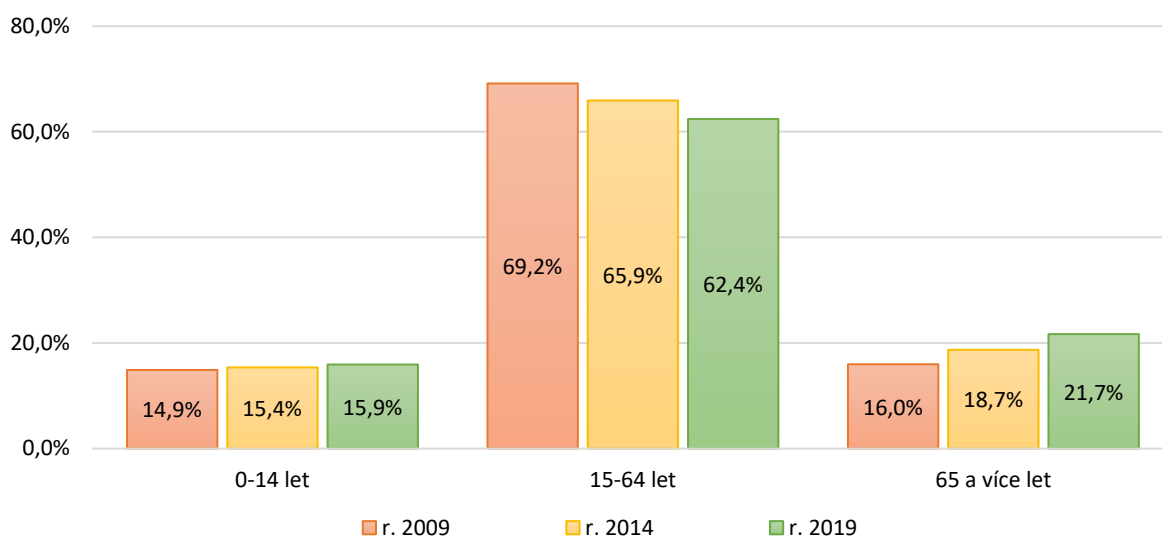


(155,3), Volanice (153,1) a Ostroměř (152) - zvláštnost Zdobín, Sběř a Vrbice populačně rostou, ale stárnou

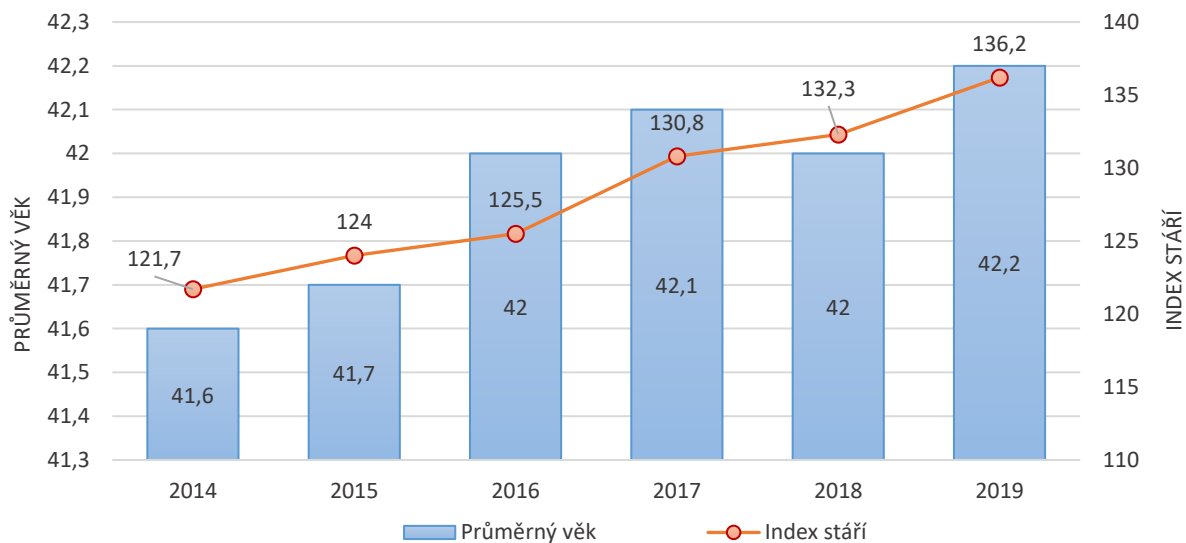
Stárnutí populace může mít vliv a dopad na:

- dostupnost a potřebnost sociálních a zdravotních služeb;
- dostupnost a potřebnost občanské vybavenosti, základních služeb;

Graf 2 Vývoj věkové struktury obyvatel v MAS Podchlumí v letech 2009, 2014 a 2019



Graf 3 Vývoj průměrného věku obyvatel a indexu stáří v MAS Podchlumí v letech 2014–2019





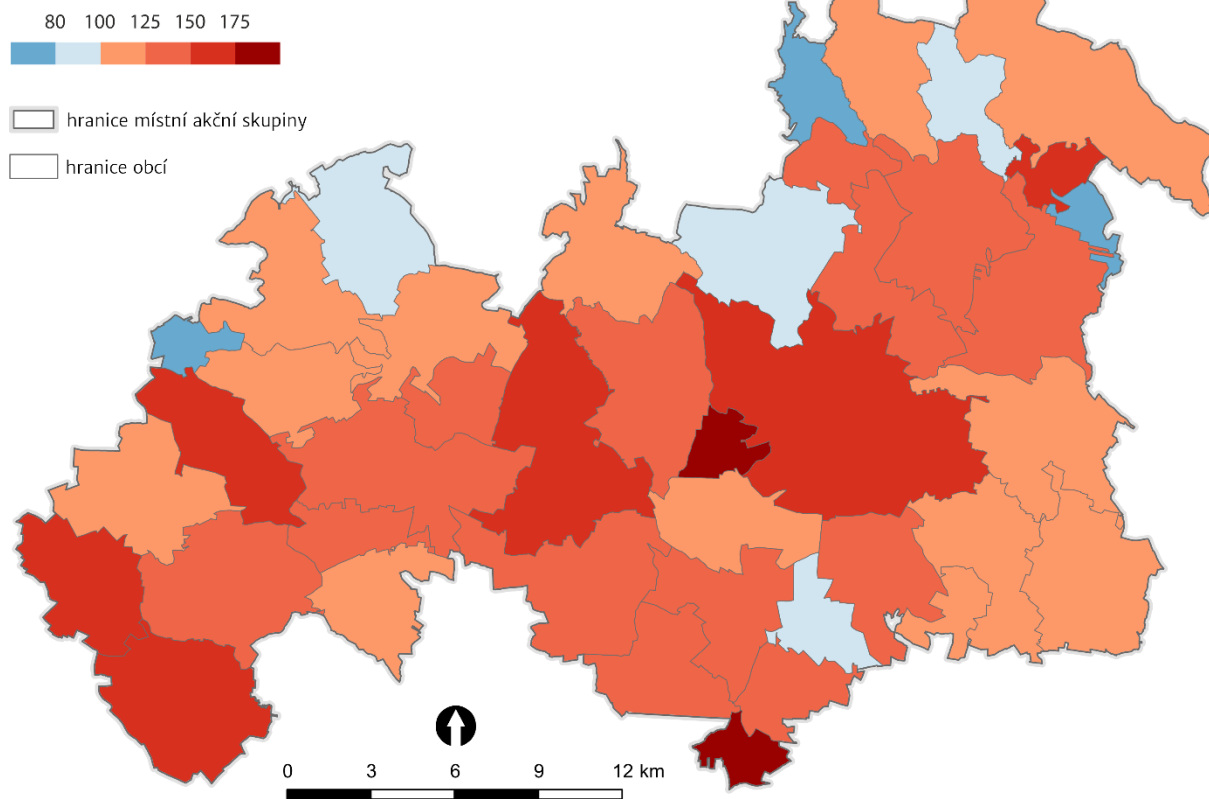
EVROPSKÁ UNIE
Evropský fond pro regionální rozvoj
Integrovaný regionální operační program



MINISTERSTVO
PRO MÍSTNÍ
ROZVOJ ČR

Mapa 1 Index stáří v jednotlivých obcích MAS Podchlumí v roce 2019

INDEX STÁŘÍ V OBCÍCH NA ÚZEMÍ MAS PODCHLUMÍ V ROCE 2019

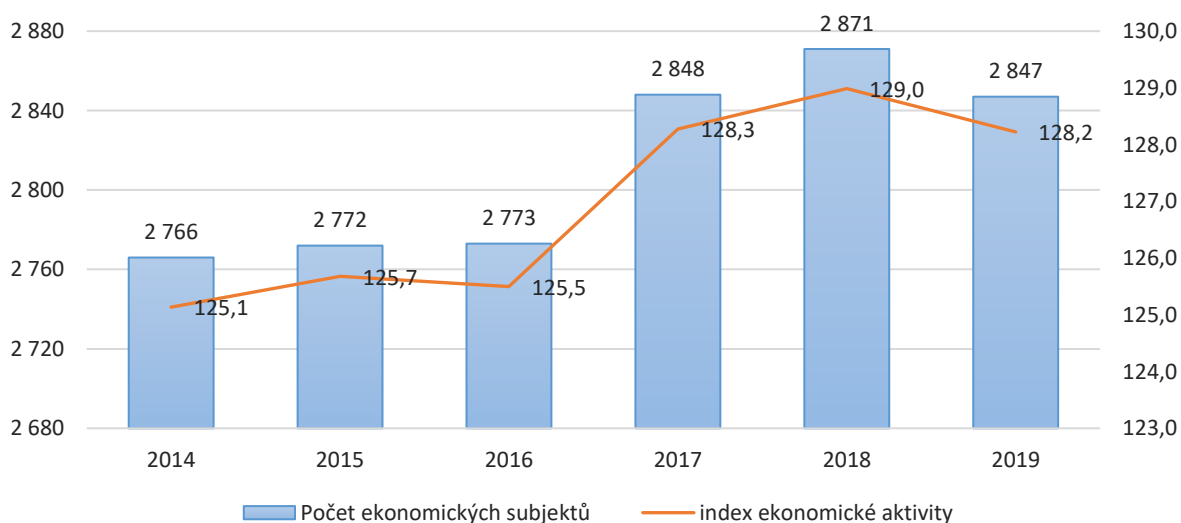




Ekonomika

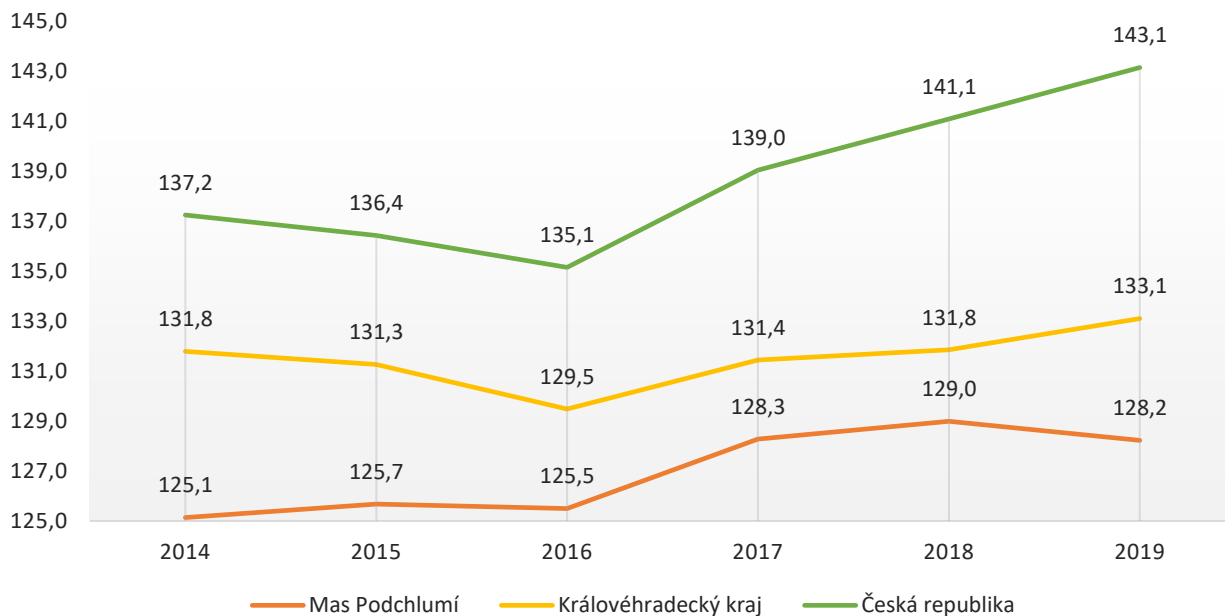
- Počet ekonomických subjektů a intenzita podnikatelské aktivity v území MAS Podchlumí mají rostoucí trend.
- Ve srovnání s Královéhradeckým krajem i ČR je intenzita podnikatelské aktivity pod průměrem a tendence růstu je nižší
- Vyšší intenzita podnikatelské aktivity ve východní části území, západní část výrazně nižší (periferní území při hranici kraje) → nízká konkurenceschopnost především západní části území → [podpora podnikatelů a lokální ekonomiky](#)
- Nejvyšší zastoupení podnikatelských subjektů je v obcích Hořice (1200), Ostroměř (153), Miletín (116) a Holovousy (102)
- Nejintenzivnější podnikatelská aktivita je v obcích Holovousy (187,8), Bílsko u Hořic (182,5) a Červená Třemešná (180,1), od roku 2014 největší růst proběhl v obcích Zdobín, Holovousy a Kovač
- Dle právní formy převládají živnostníci, jejich podíl od roku 2014 mírně rostl (zhruba o 4 %), naopak výrazně klesl počet subjektů v kategorii tzv. Svobodná povolání (- 34 %)
- Dle odvětví CZ-NACE převládají v území MAS Podchlumí subjekty ve zpracovatelském průmyslu, stavebnictví a velkoobchodě/maloobchodě
- V území je také výrazný je podíl zemědělských subjektů, což je dáno venkovským charakterem území. Překvapivý je vyšší podíl profesní, vědecké a technické činnosti → [využití potenciálu rozvoje firem s vyšší přidanou hodnotou \(progresivní a inovativní firmy\)](#)
- Dle počtu zaměstnanců (počítáno mezi podniky, které počet zaměstnanců uvedly) převládají podniky bez zaměstnanců (82 %), nebo s 1–5 zaměstnanci (12 %)
- V území MAS se nachází několik významných zaměstnavatelů a také vysoce progresivní firmy zabývající se výzkumem a inovacemi

Graf 4 Počet ekonomických subjektů a intenzita ekonomické aktivity v MAS Podchlumí v období 2014–2019



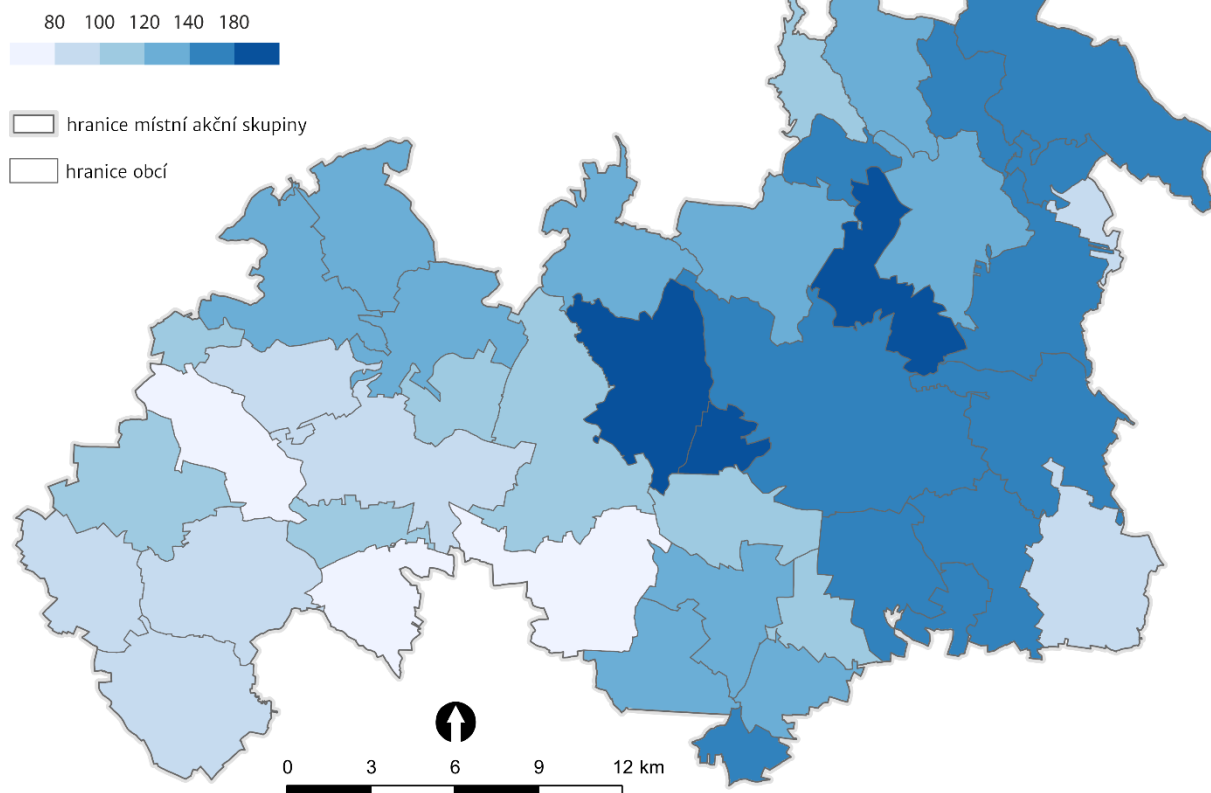


Graf 5 Intenzita ekonomické aktivity v MAS Podchlumí v období 2014–2019 (srovnání s krajem a ČR)



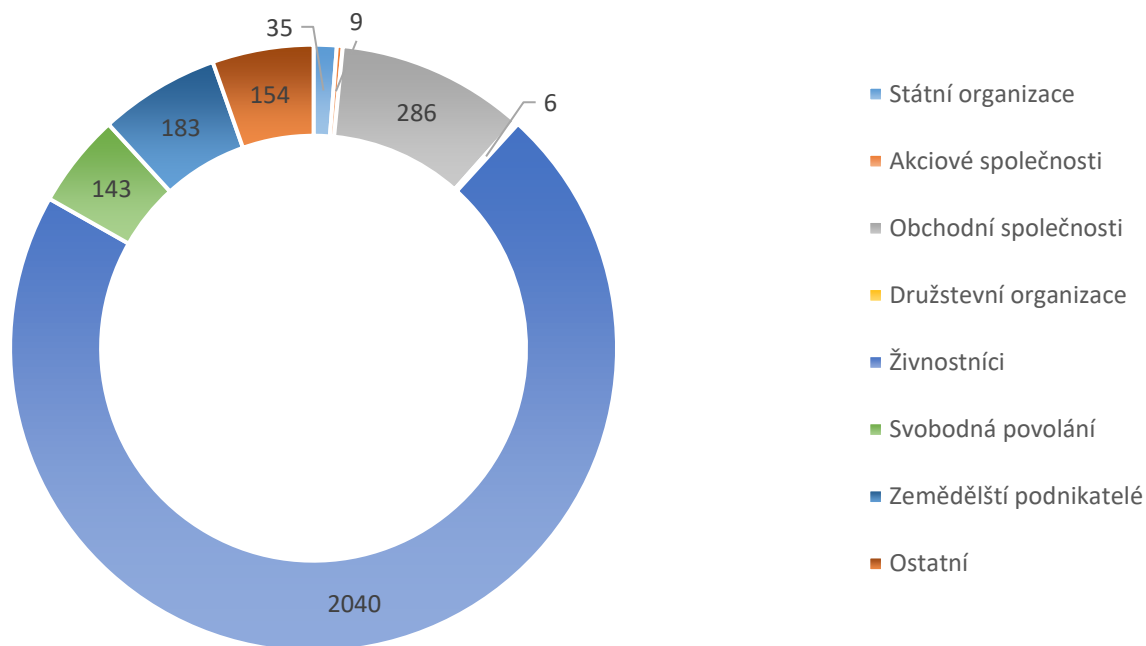
Obrázek 1 Počet ekonomických subjektů na 1 000 obyvatel v obcích MAS Podchlumí v roce 2019

POČET EKONOMICKÝCH SUBJEKTŮ NA 1 000 OBYVATEL V OBCÍCH
MAS PODCHLUMÍ V ROCE 2019

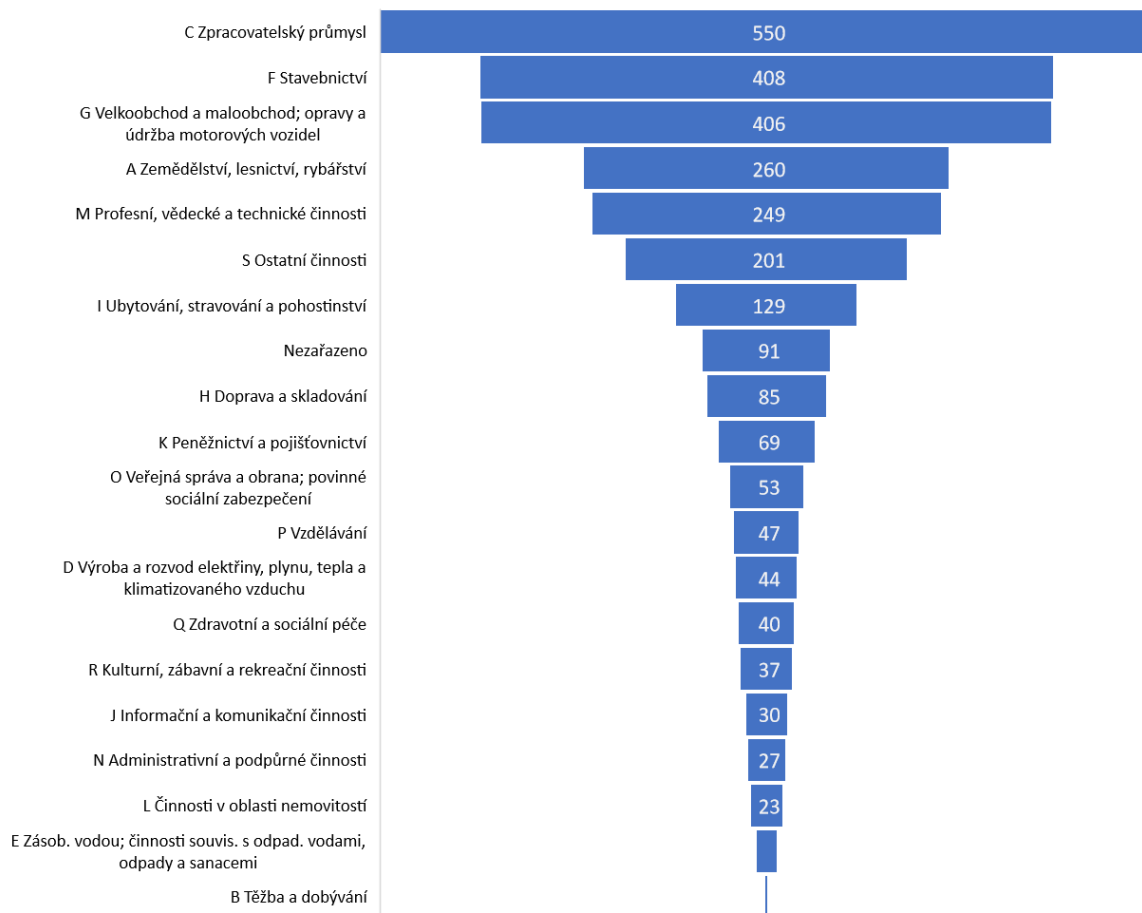




Graf 6 Struktura ekonomických subjektů v MAS Podchlumí v roce 2019 dle právní formy subjektu



Graf 7 Struktura ekonomických subjektů v MAS Podchlumí v roce 2019 dle odvětví CZ-NACE





EVROPSKÁ UNIE
Evropský fond pro regionální rozvoj
Integrovaný regionální operační program



MINISTERSTVO
PRO MÍSTNÍ
ROZVOJ ČR

Tabulka 1 Nejvýznamnější zaměstnavatelé v MAS Podchlumí v roce 2019

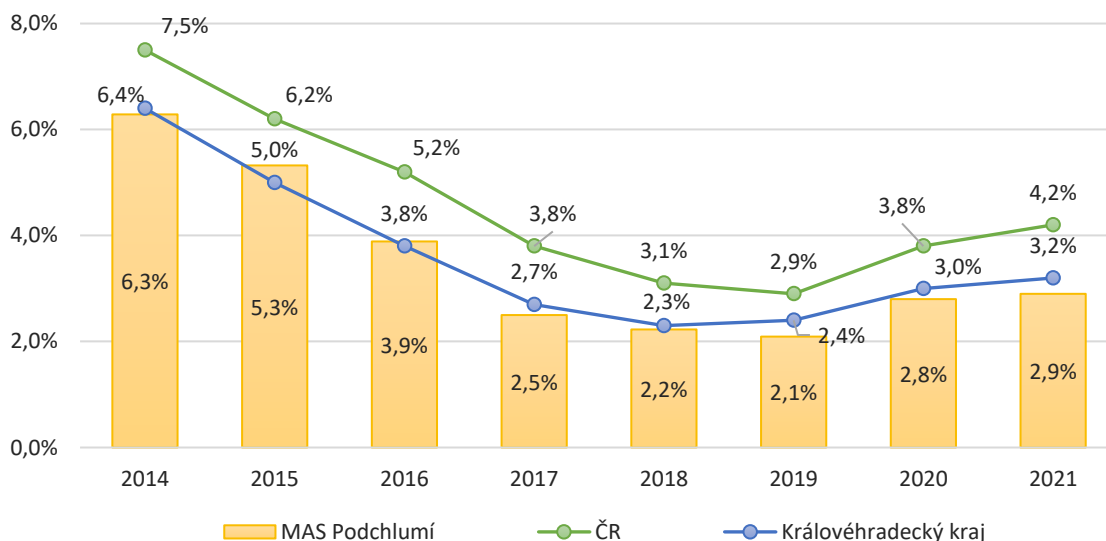
FIRMA	Obec	Počet zaměstnanců
MILETA a.s.	Hořice	200–249 zaměstnanců
Altran CZ a.s.	Hořice	200–249 zaměstnanců
AGRO Chomutice a.s.	Chomutice	100–199 zaměstnanců
Texla a.s.	Ostoměř	100–199 zaměstnanců
SPEDITRANS CZ, s.r.o.	Hořice	100–199 zaměstnanců
VÝZKUMNÝ A ŠLECHTITELSKÝ ÚSTAV OVOCNÁŘSKÝ HOLOVOUSY s.r.o.	Holovousy	100–199 zaměstnanců
Město Hořice	Hořice	100–199 zaměstnanců
Levitovo centrum následné péče	Hořice	100–199 zaměstnanců
Zemědělská akademie a Gymnázium Hořice – střední škola a vyšší odborná škola, příspěvková organizace	Hořice	100–199 zaměstnanců
TANVAS s.r.o.	Třtěnice	100–199 zaměstnanců
ZKS miltex s.r.o.	Miletín	100–199 zaměstnanců
Domov bez bariér	Hořice	50–99 zaměstnanců
Volanická zemědělská, a.s.	Volanice	50–99 zaměstnanců
Pravé hořické trubičky, s.r.o.	Miletín	50–99 zaměstnanců
Hořické strojírny spol. s r.o.	Hořice	50–99 zaměstnanců
Sociální služby města Hořice	Hořice	50–99 zaměstnanců



Trh práce

- nezaměstnanost v území byla ovlivněna v posledních 12 letech mnoha faktory, po roce 2008 se muselo území vyrovnávat s dopady ekonomické recese a následně od roku 2014 s postupným růstem ekonomiky;
- nezaměstnanost v regionu MAS Podchlumí byla až do roku 2016 mírně vyšší než průměrná nezaměstnanost v Královéhradeckém kraji, ale po celé sledované období nižší než průměr Česka; od roku 2017 se pohybuje již pod průměrem i Královéhradeckého kraje;
- nejnižších hodnot území dosahovalo v letech 2017–2020, kdy se podíl nezaměstnaných osob pohyboval pod 3 %; nejpříznivější situace byla v roce 2019, kdy 20 obcí mělo podíl nezaměstnaných pod 2 %, 10 obcí pod 1 % a 6 obcí mělo plnou zaměstnanost; v tomto období byl lokální trh práce poměrně vyčerpaný, což dokazuje i ukazatel počet uchazečů na 1 volné pracovní místo (VPM) – rok 2019 = 0,68 uchazeče/1 VPM;
- počet volných pracovních míst v území rostl zhruba dokonce roku 2019, v posledních dvou letech je viditelný mírný pokles – stále však vychází na 1 VPM zhruba 1,3 uchazeče;
- nejpříznivější situace je dlouhodobě v obcích Třtěnice (0,5 %), Červená Třemešná (0 %), Dobrá Voda u Hořic (1,6 %) a naopak s nejvyšším podílem nezaměstnaných osob se dlouhodobě potýká Trotina (9,7 %), Zdobín (7,6 %) a Úhlejov (5,1 %); Zajímavý vývoj má obec Rašín, kde ještě v roce 2017 byl podíl nezaměstnaných 8,33 a od roku 2019 je v obci plná zaměstnanost
- v současné době se území musí vyrovnávat s následky pandemie Covid-19 → **ztráta zaměstnání, růst počtu nezaměstnaných, pokles počtu volných pracovních míst**

Graf 8 Vývoj podílu nezaměstnaných osob v území MAS Podchlumí v letech 2014–2021



Poznámka: Data za rok 2021 jsou k 31.3.

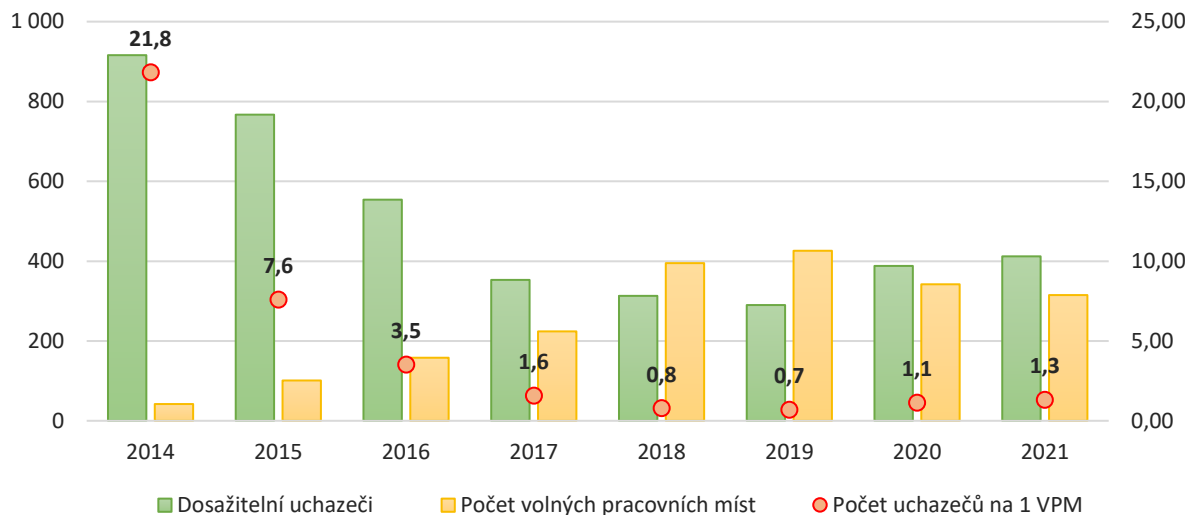
Další možné dopady:

- zvyšování zadluženosti obyvatel, růst počtu exekucí
- sociální dopady, růst sociálně patologických jevů, zvýšení kriminality



→ pokles kupní síly obyvatel

Graf 9 Vývoj počtu uchazečů, volných pracovních míst a počtu uchazečů na 1 VPM v území MAS Podchlumí



Poznámka: Data za rok 2021 jsou k 31.3.

Mapa 2 Podíl nezaměstnaných osob v obcích v území MAS Podchlumí – březen 2021

PODÍL NEZAMĚSTNANÝCH OSOB V OBCÍCH NA ÚZEMÍ MAS PODCHLUMÍ V BŘEZNU 2021

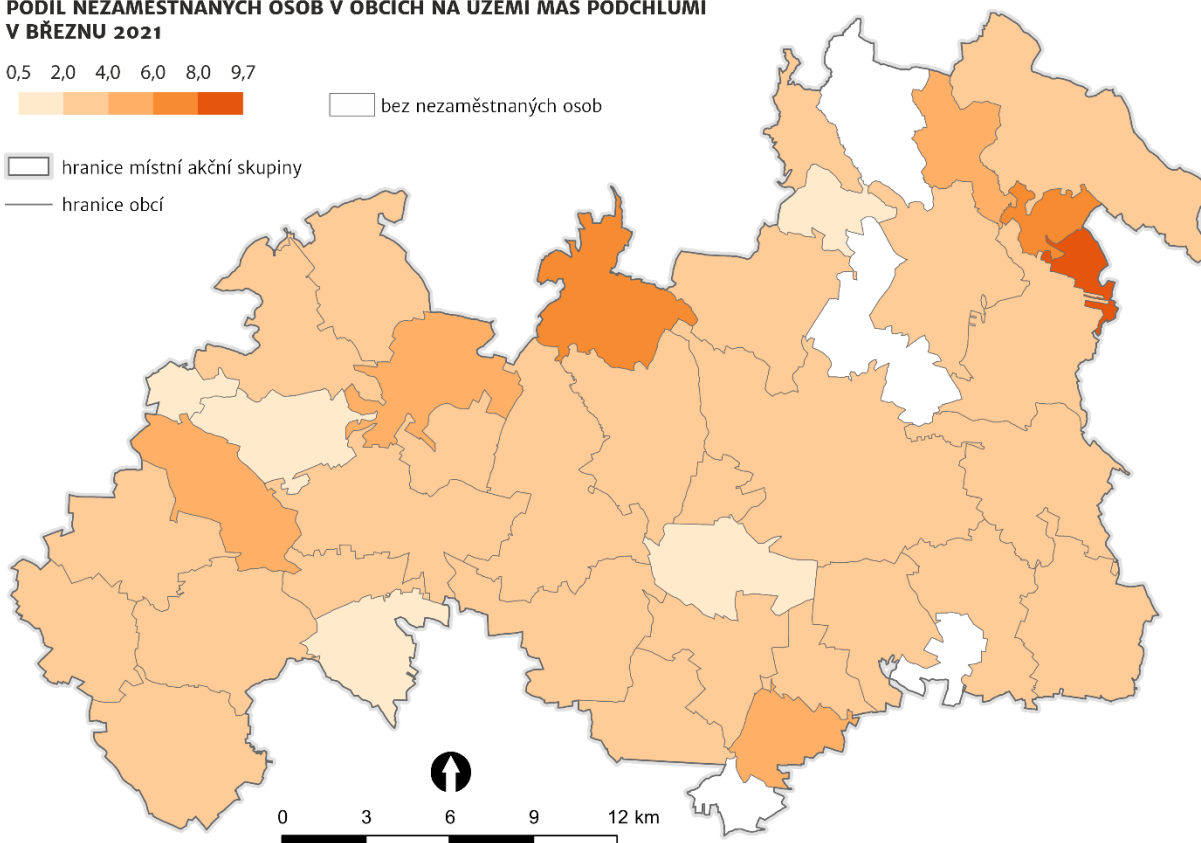
0,5 2,0 4,0 6,0 8,0 9,7



□ bez nezaměstnaných osob

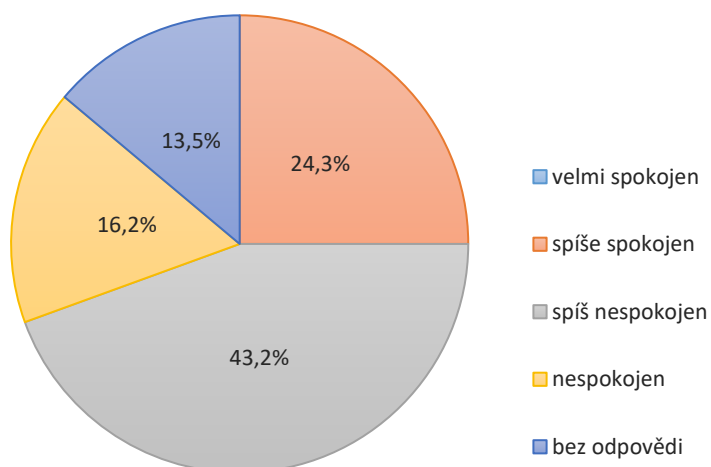
□ hranice místní akční skupiny

— hranice obcí





Graf 10 Spokojenost s nabídkou pracovních příležitostí v obcích



Starostové obcí v MAS Podchlumí nejsou spokojeni nabídkou pracovních příležitostí ve svých obcích. Z celkového počtu 38 obcí, které odpověděly na dotazník, bylo s nabídkou pracovních míst spokojeno pouze 24,3 %. Naopak nespokojenost vyjádřily celkem tři pětiny obcí (60 %).

V obcích na území MAS v oblasti zaměstnanosti plánují určité aktivity celkem 4 obce. Jedná se o aktivity:

- Zaměstnanost – programy na podporu zaměstnanosti, tvorby pracovních míst na venkově **2 obce = 5,4 %**
- Prorodinná opatření **3 obce = 8,1 %**



Vzdělávání

- v území poskytuje předškolní vzdělání celkem 19 mateřských škol, 5 základních škol s pouze 1. stupněm a 9 základních škol s 1. a 2. stupněm
- zřizovateli škol a školských zařízení v území jsou obce, církve, kraj případně fyzické či právnické osoby, na území MAS Podchlumí zřizují obce naprostou většinu mateřských a základních škol.

Tabulka 2 Přehled obcí s mateřskou a základní školou v území MAS Podchlumí ve školním roce 2020/21

Obec	MŠ počet tříd	ZŠ 1. stupeň počet tříd	ZŠ 1. a 2. stupeň počet tříd
Cerekvice nad Bystřicí	3		9
Dobrá Voda u Hořic	2	2	
Holovousy	1	2	
Hořice	13		45
Chomutice	2		9
Jeřice	1	1	
Konecchlumí	2		
Miletín	2		9
Milovice u Hořic		2	
Rohoznice	1		
Ostroměř	2		9
Podhorní Újezd a Vojice	1	2	
Sobčice	1		
Třebnouševy	1		
Volanice	1		
Vysoké Veselí	12		9
Třebihošť	1		
Celkem	46	9	90

Zdroj: Výroční zprávy mateřských a základních škol

- Kapacita mateřských škol v území MAS Podchlumí jako celku je naplněna zhruba na **88 %**. Z 19 MŠ bylo naplněno ve školním roce 2020/21 celkem 5 z více jak 90 % - Cerekvice n. B. (98 %), Chomutice (90,5 %), Miletín (100 %), Rohoznice (96,4 %) a Vysoké Veselí (91,7 %). Pod 50 % má svou kapacitu využití MŠ v Ostroměři (45,3 %) – tento stav trvá již více jak 3 roky. Nedostatek míst v MŠ v území pravděpodobně neřeší – nejsou zde evidována žádná jiná zařízení = žádná dětská skupina ani žádné mikrosesle. —————> **údržba/modernizace infrastruktury MŠ + vybavení**
- Kapacita základních škol v území MAS Podchlumí jako celku je naplněna zhruba na **64 %**. Počet dětí na ZŠ v území jako celku roste. Mezi nejvíce vytížené ZŠ patří dlouhodobě ZŠ Podhorní Újezd a Vojice (73 %), ale i ZŠ v Holovousech (82 %) a základní školy v Hořicích (celkově všechny ZŠ naplněny na cca 70 %)¹. Vytížeností pod 50 % má dlouhodobě ZŠ v Jeřicích (30 %) a výraznější pokles zaznamenala ZŠ v Dobré Vodě u Hořic. —————> **modernizace infrastruktury (učebny, kabinety, ...), měkké aktivity – zkvalitňování výuky, vzdělávání pedagogů**

¹ Jedná se o souhrnnou vytíženost za všechny 4 ZŠ v Hořicích. Situace v jednotlivých školách může být odlišná.

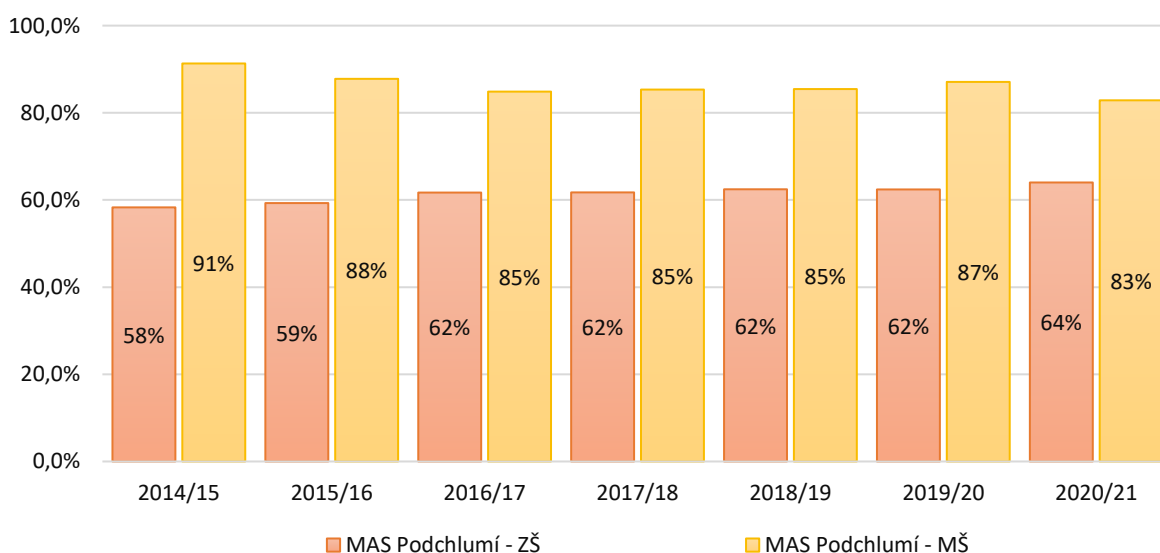


- Kapacita vzdělávacích institucí se zdá dostatečná – otázkou je, jestli jsou zabezpečena místa s přijatelnou dojezdovou vzdáleností pro děti ze všech dotčených obcí
- Školy ve venkovském prostoru mohou plnit také roli komunitních center → **kvalitní zázemí a vybavení, lidské zdroje**

Střední školy

- V území se nachází 4 střední školy, a to ve městě Hořice: U třech škol je zřizovatelem Královéhradecký kraj – Střední uměleckoprůmyslová škola sochařská a kamenická; SŠ řemeslná a ZŠ, Zemědělská akademie a Gymnázium (SŠ a VOŠ). Poslední SŠ je Hořické gymnázium, kde zřizovatelem je soukromý subjekt.
- Oborová struktura jednotlivých středních škol byla v minulosti optimalizována, nyní je stabilní; pouze Střední uměleckoprůmyslová škola sochařská a kamenická, Hořice, příspěvková organizace usiluje o zápis nového oboru vzdělání (Stavebnictví)
- U středních škol zřizovaných Královéhradeckým krajem jsou plánovány v následujících letech investice
 - Střední uměleckoprůmyslová škola sochařská a kamenická, Hořice, příspěvková organizace – v plánu je rekonstrukce dílen a realizace dílčích úprav domova mládeže;
 - Zemědělská akademie a Gymnázium Hořice – střední škola a vyšší odborná škola, příspěvková organizace – nadále bude pokračovat rozvoj školního statku (rekonstrukce drobnochovu, vybudování dílen pro obor Opravář zemědělských strojů), v plánu je plánuje se rozšíření cílových skupin, na které chce statek zaměřit své programy – MŠ, ZŠ, veřejnost;

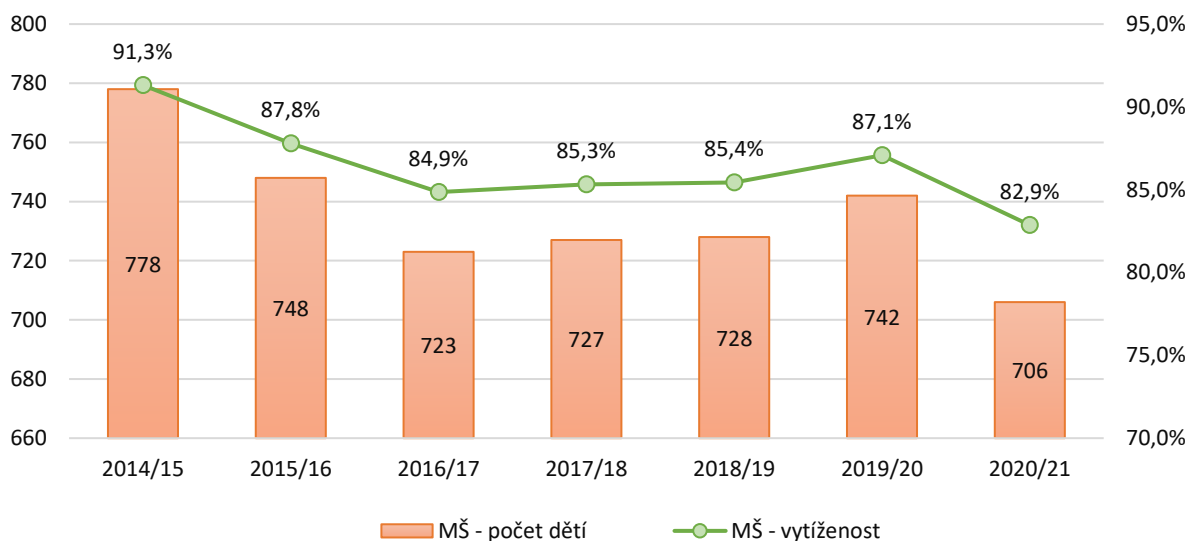
Graf 11 Vývoj počtu žáků v mateřských a základních školách v MAS Podchlumí v letech 2014-2020



Zdroj: Zdroj: Ministerstvo financí ČR – Počty dětí a žáků ve školách zřizovaných obcemi



Graf 12 Využití kapacity MŠ na území MAS Podchlumí a vývoj počtu dětí v MŠ v letech 2014-2020



VYTÍŽENOST MATEŘSKÝCH ŠKOL ZŘÍZOVANÝCH OBCEMI
VE ŠKOLNÍM ROCE 2020/2021 NA ÚZEMÍ MAS PODCHLUMÍ (V %)

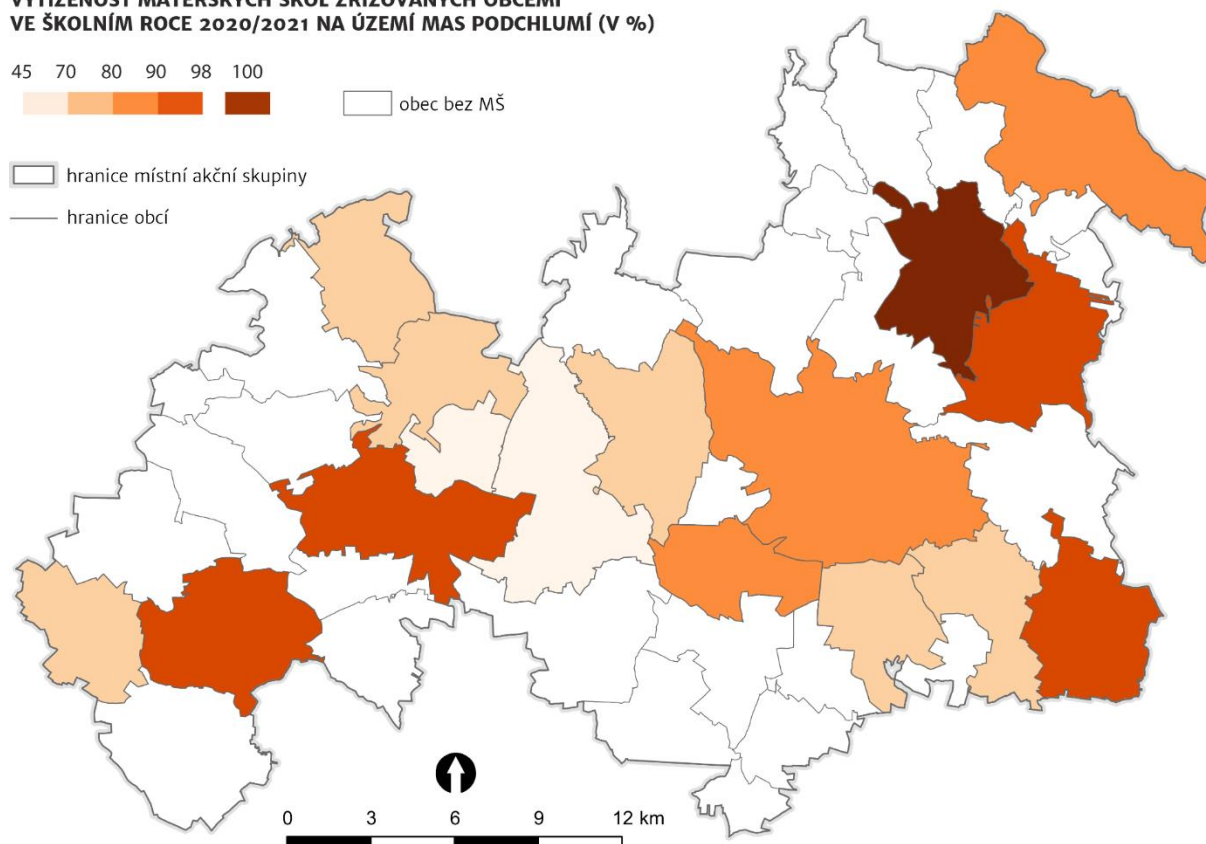
45 70 80 90 98 100



obec bez MŠ

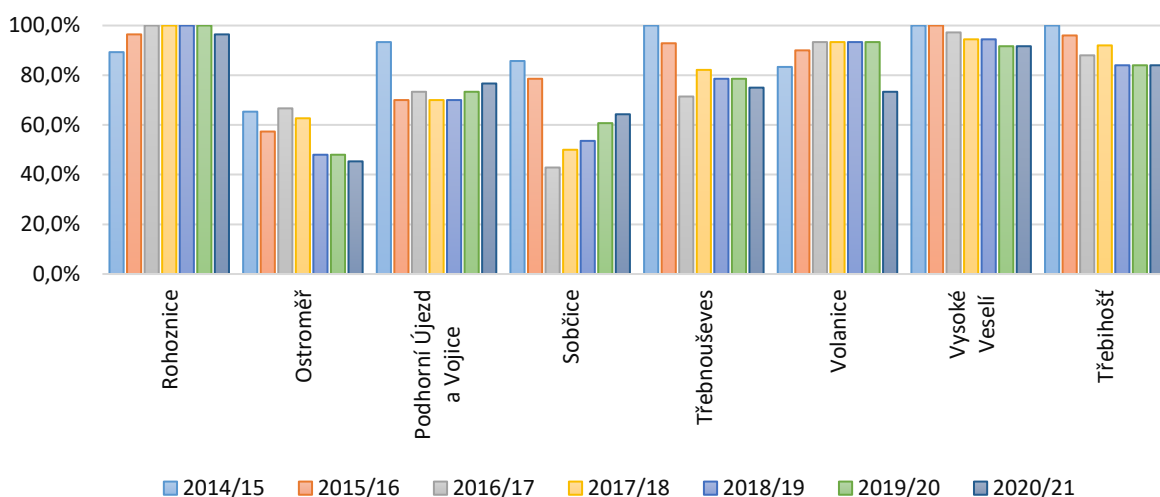
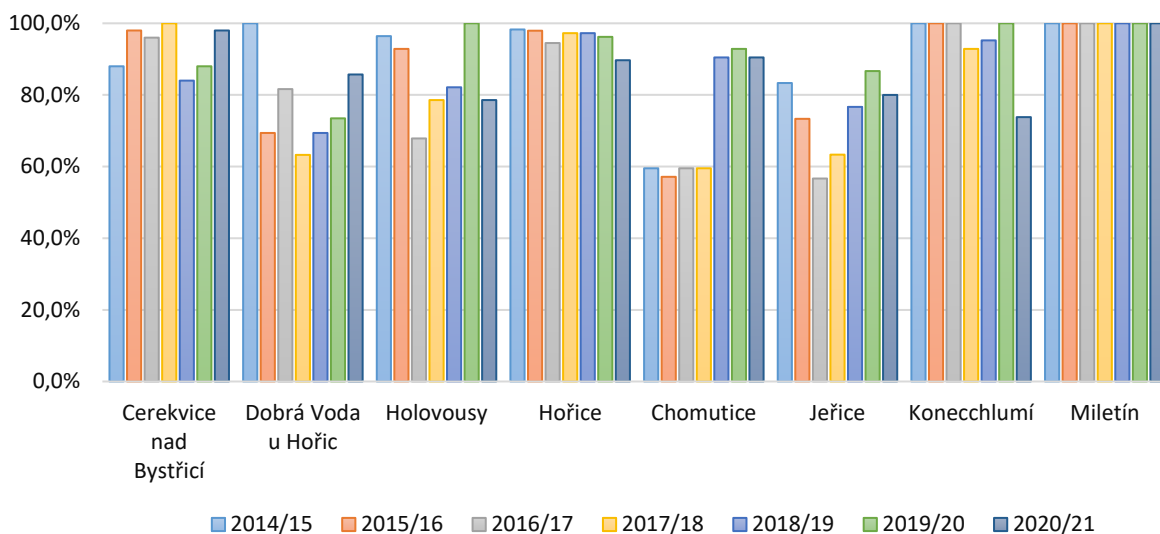
hranice místní akční skupiny

hranice obcí

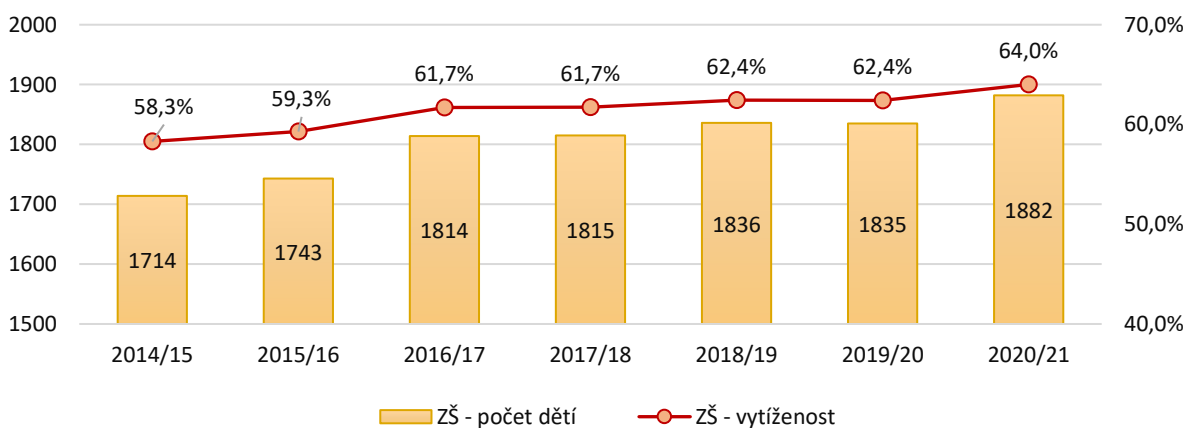




Graf 13 Vytíženost jednotlivých MŠ v MAS Podchlumí v letech 2014–2020

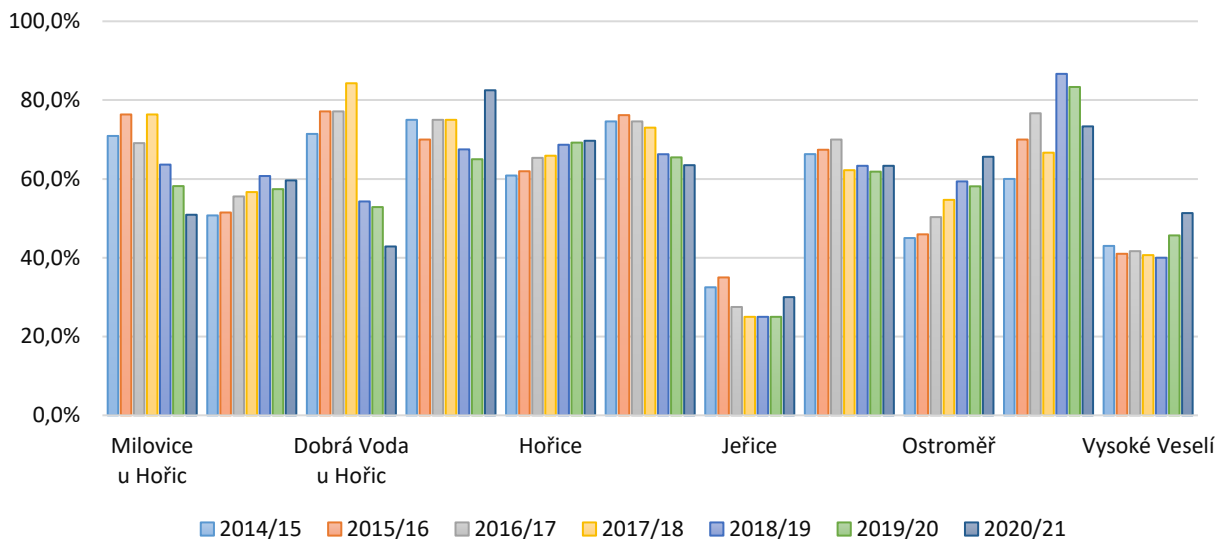


Graf 14 Využití kapacity ZŠ na území MAS Podchlumí a vývoj počtu dětí na ZŠ v letech 2014-2020





Graf 15 Vytíženost jednotlivých ZŠ v MAS Podchlumí v letech 2014–2020



VYTÍŽENOST ZÁKLADNÍCH ŠKOL ZŘÍZOVANÝCH OBCEMI
VE ŠKOLNÍM ROCE 2020/2021 NA ÚZEMÍ MAS PODCHLUMÍ (V %)

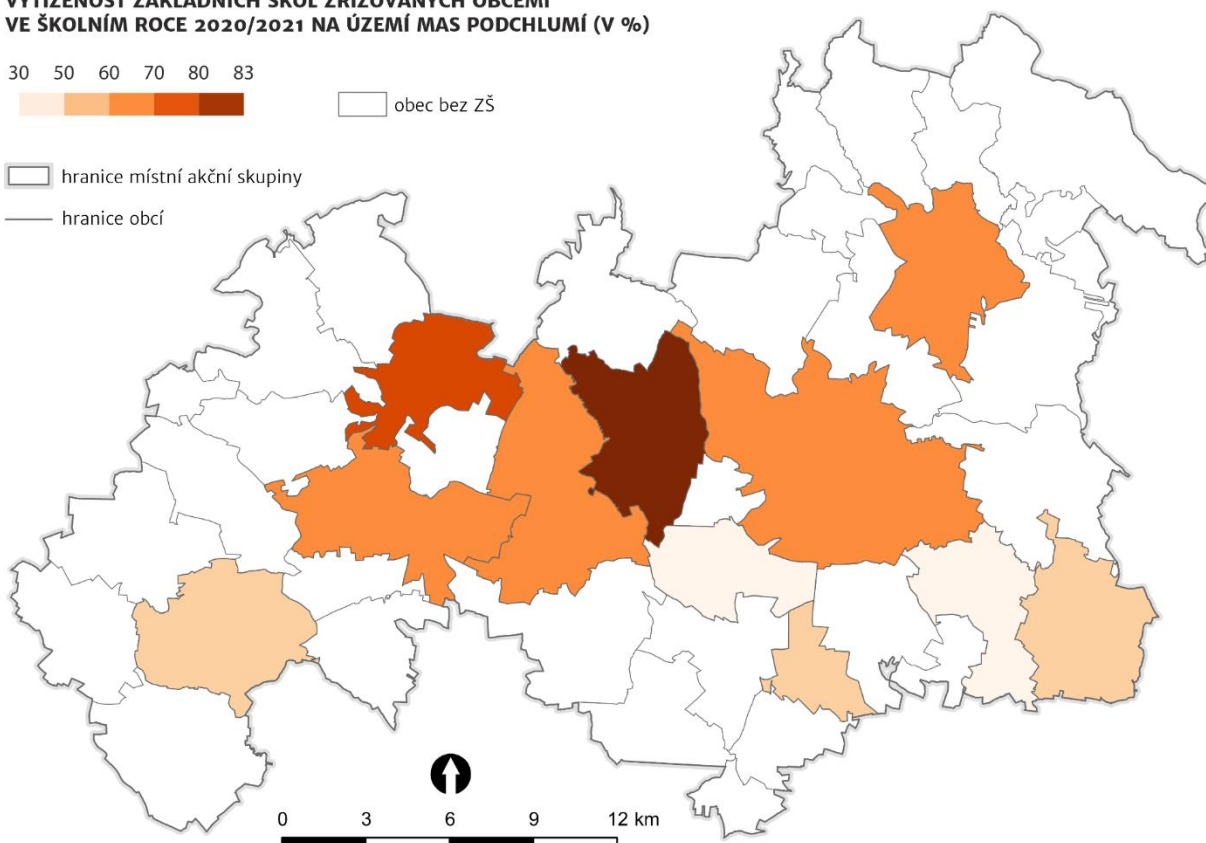
30 50 60 70 80 83



obec bez ZŠ

hranice místní akční skupiny

hranice obcí





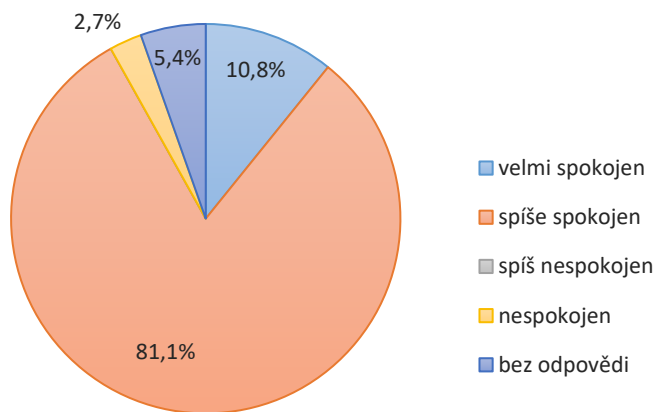
Vytižitost MŠ ve školním roce 2020/2021

Název obce	2020/21
Cerekvice nad Bystřicí	98,0 %
Dobrá Voda u Hořic	85,7 %
Holovousy	78,6 %
Hořice	89,7 %
Chomutice	90,5 %
Jeřice	80,0 %
Konecchlumí	73,8 %
Miletín	100,0 %
Rohoznice	96,4 %
Ostroměř	45,3 %
Podhorní Újezd a Vojice	76,7 %
Sobčice	64,3 %
Třebnouševy	75,0 %
Volanice	73,3 %
Vysoké Veselí	91,7 %
Třebihošť	84,0 %

Vytižitost ZŠ ve školním roce 2020/2021

Název obce	2020/21
Milovice u Hořic	50,9 %
Cerekvice nad Bystřicí	59,6 %
Dobrá Voda u Hořic	42,9 %
Holovousy	82,5 %
Hořice	69,7 %
Chomutice	63,5 %
Jeřice	30,0 %
Miletín	63,3 %
Ostroměř	65,6 %
Podhorní Újezd a Vojice	73,3 %
Vysoké Veselí	51,3 %

Graf 16 Spokojenost s dostupností školských a vzdělávacích zařízení

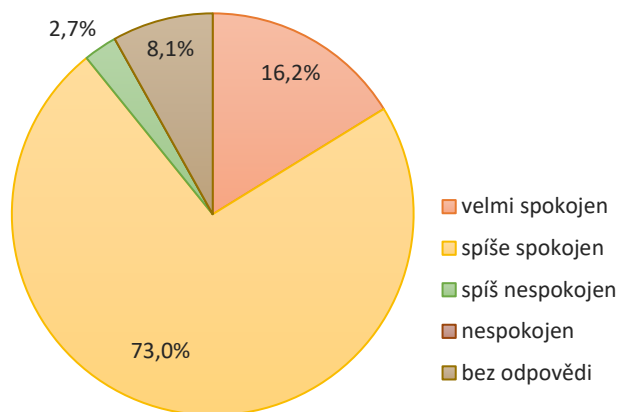


Dostatečné množství vzdělávací infrastruktury v území MAS Podchlumí vnímají také starostové jednotlivých obcí. S dostupností MŠ a ZŠ je v území spokojeno téměř 92 %. S dostupností je nespokojena pouze jedna obec (Sběř).

Graf 17 Spokojenost s kvalitou školských a vzdělávacích zařízení



I s kvalitou mateřských a základních škol jsou obce v území MAS Podchlumí spokojeny. Spokojenost vyjádřilo celkem 89 % obcí. Nespokojena byla pouze opět jen jedna obec (Sběř).

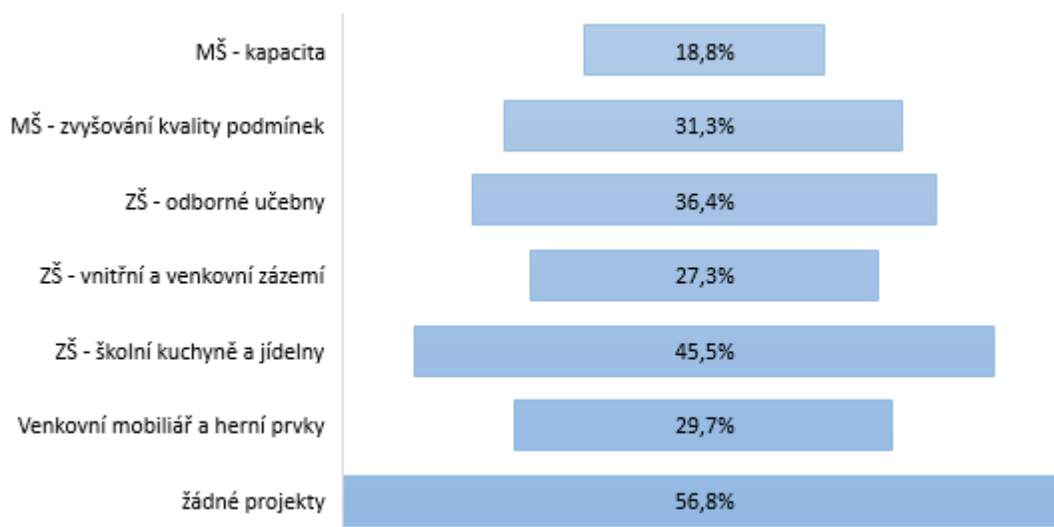


Obce vnímají jako klíčové oblasti pro řešení:

- Venkovní mobiliář a herní prvky **11 obcí**
- MŠ – zvyšování kvality podmínek v MŠ pro poskytování vzdělávání, včetně vzdělávání dětí se speciálními vzdělávacími potřebami, s ohledem na zajištění hygienických požadavků **5 obcí**
- MŠ – zvyšování kapacity MŠ včetně hygienických požadavků, úpravy související se snižováním počtu dětí ve třídě **3 obce**
- ZŠ – výstavba, modernizace, rekonstrukce zázemí např. školních kuchyní a jídelen **5 obcí**
- ZŠ – vybudování a vybavení odborných učeben ZŠ, vnitřní konektivita škol, zázemí pro práci s žáky se SVP, zázemí pro pracovníky školy např. kabinety, bezbariérovost, kmenové učebny venkovských malotřídek, zázemí pro komunitní aktivity **4 obce**
- ZŠ – vnitřní i venkovní zázemí pro komunitní aktivity při ZŠ vedoucí k sociální inkluzi (např. veřejně přístupné prostory pro sportovní aktivity, knihovny, společenské místnosti), které by po vyučování sloužilo jako centrum vzdělanosti a komunitních aktivit – veřejně přístupná školní hřiště, tělocvičny, auly, ... **3 obce**



Graf 18 Přehled plánovaných aktivit v území MAS Podchlumí



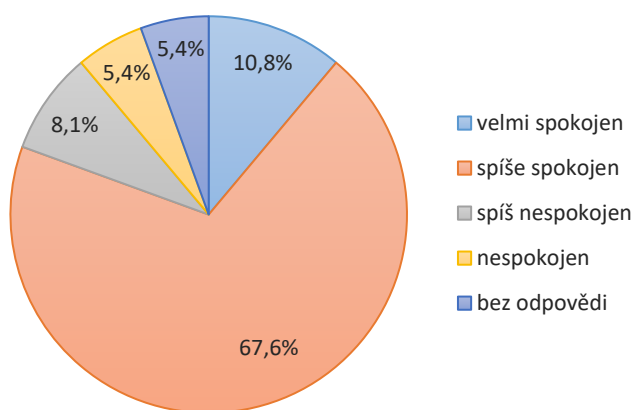


Život v obcích a jejich vybavenost

- základní občanská vybavenost obcí v území závisí na velikosti konkrétní obce, nejlepší situace je ve třech městech regionu
- v nejmenších obcích nebývá k dispozici obchod a pohostinství, případně je velmi problematické udržet obchody v menších obcích zejména z důvodu konkurence větších prodejních řetězců
- pošty jsou k dispozici pouze ve větších obcích – zhruba $\frac{2}{5}$ obcí mají poštu nebo případně výdejní místo – hrozí rušení těchto typů služeb
- více jak polovina obcí má vlastní hřbitov

→ **udržení, podpora základních služeb na venkově – modernizace prostor pro služby, vybavení, podpora pojízdných prodejen**

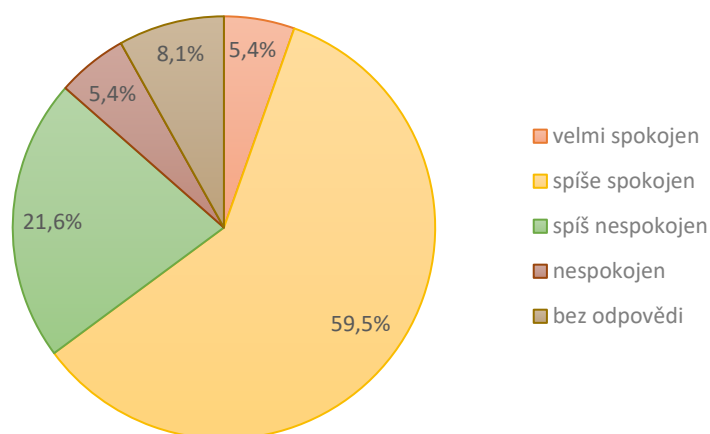
Graf 19 Spokojenost s dostupností občanské vybavenosti



S kvalitou občanské vybavenosti jako je například knihovna, služby, obchod, restaurace apod. je spokojena většina obcí (78,4 %). S dostupností bylo nespokojeno pouze 5 obcí.

S kvalitou služeb, které občanská vybavenost nabízí obyvatelům, je spokojeno více jak $\frac{3}{4}$ obcí. Nespokojenost s kvalitou vyjádřilo celkem 27 % obcí (10 obcí).

Graf 20 Spokojenost s kvalitou občanské vybavenosti



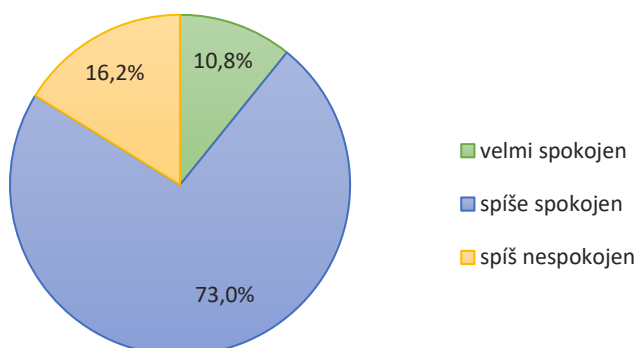
Rozvojové aktivity však plánuje pouze 6 obcí, a to především v oblasti výstavby, modernizace, rekonstrukce objektů, stánků pro obchod/služby a jedna obec chce pořídit technologie a vybavení pro obchod.



Veřejná prostranství

- obce investovaly v posledních letech poměrně vysoké částky na zlepšení vzhledu veřejných prostranství, přesto se řada obcí stále potýká s nevyhovujícím stavem některých veřejných budov či neuspokojivým vzhledem některých veřejných prostranství v obcích včetně jejich vybavenosti → **revitalizace veřejných prostor a nemovitostí**
- Obce jsou s veřejným vzhledem ve svých obcích dle dotazníkového šetření spokojeny, přesto však vnímají určité problémy – zastaralá zeleň, zastaralý či chybějící městský mobiliář na veřejných prostranstvích, herní prvky, údržba menších pomníků, zastaralé nebo chybějící dětská a workoutová hřiště aj. → **komplexní revitalizace veřejných prostranství**
- Některé obce potřebují investice do modernizace zastávek hromadné dopravy → **investiční aktivity**

Graf 21 Spokojenost s vzhledem obce

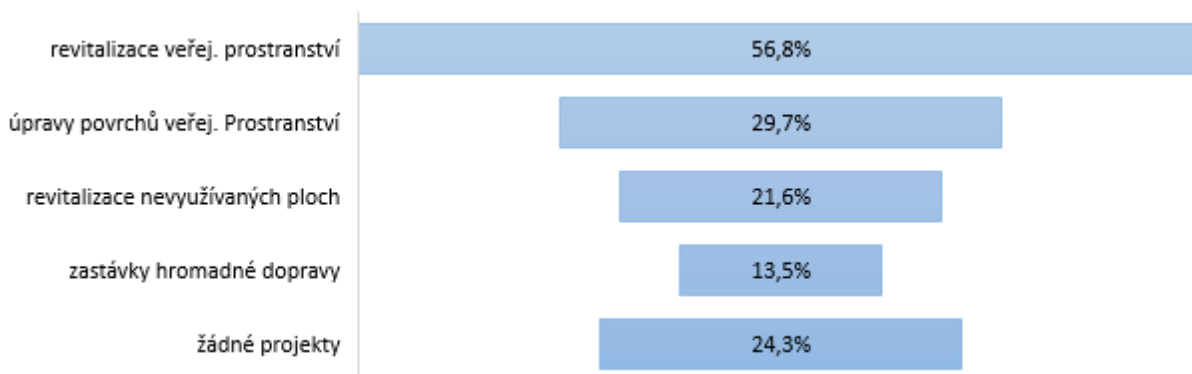


Většina obcí, které se zapojily do dotazníkového šetření na území MAS Podchlumí, je s vzhledem prostředí v obci spokojena. Spokojenost vyjádřilo celkem 83,8 % obcí.

Spíše nespokojeno s prostředím v obci je celkem 6 obcí.

Dle dotazníkového šetření mezi klíčové oblasti pro řešení vnímané obcemi patří:

- Revitalizace veřejných prostranství (např. povrchy a podloží veřejných prostranství umožňující lepší zasakování srážkové vody, retenční a akumulární nádrže, výsadba vegetace, vodní prvky, vodní plochy, městský mobiliář, herní prvky, dětská a workoutová hřiště, veřejné osvětlení, veřejné toalety) **21 obcí**
- Úpravy povrchů veřejných prostranství vč. zatravnění, osvětlení, oplocení, venkovní mobiliář, úřední desky, informační panely, orientační mapy, rozcestníky, pomníky, přístřešky, soliterní prvky (herní a vodní prvky, kašny, fontány, pítka, ptačí napajedla či koupadla) **11 obcí**
- Revitalizace nevyužívaných ploch, kde budou budována veřejná prostranství a zelená infrastruktura **8 obcí**
- Výstavba, modernizace, rekonstrukce zastávek hromadné dopravy **5 obcí**



Podmínky pro kulturní, sportovní a volnočasové aktivity

- hlavní kulturním centrem v území je město Hořice
- obecní knihovny najdeme ve více jak polovině obcí (knihovnu má více jak 59 % obcí) – unikátní síť knihoven, knihovny v území plní roli paměťových institucí a vlivem společenských a zejména technologických změn dochází k jejich proměně na komunitní centra a místa neformálního vzdělávání, která využívá širší veřejnost → **posilování role knihoven a jejich rozvoj**
- v území působí řada souborů, spolků a dalších uskupení, která zajišťují společenské, kulturní i sportovní aktivity; v této oblasti vnímají obce problémy zejména v oblasti údržby infrastruktury pro volnočasové aktivity; v řadě obcí je zázemí či prostory pro kulturní nebo společenské aktivity nedostatečné, zastaralé → **zajištění zázemí pro komunitní život v obcích – modernizace, rozšíření kulturních či spolkových zařízení a jejich zázemí včetně zajištění vybavení**
- ve většině obcí existuje hřiště, příp. tělocvična, veřejné koupaliště se nachází v 9 obcích, ale řada obcí má své rezervy pro další rozvoj zázemí volnočasových aktivit (především pro děti a mládež) → **zajištění zázemí pro sportovní aktivity – modernizace sportovních zařízení včetně zázemí**

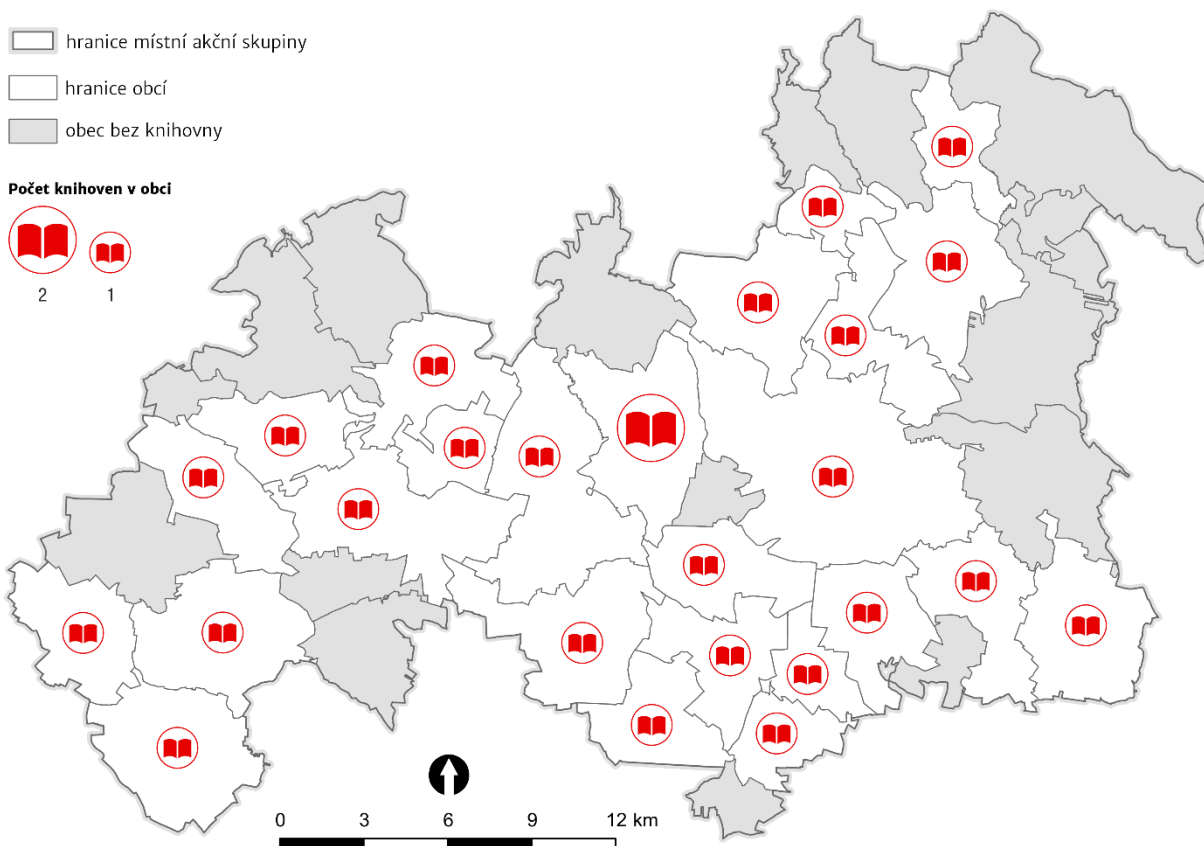


Obrázek 2 Přehled knihoven v obcích v území MAS Podchlumí

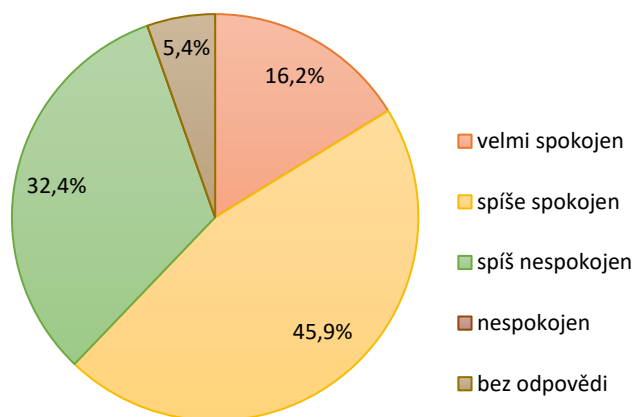
KNIHOVNY V OBCÍCH MAS PODCHLUMÍ V ROCE 2021

- hranice místní akční skupiny
- hranice obcí
- obec bez knihovny

Počet knihoven v obci



Graf 22 Spokojenost s nabídkou kulturního a společenského zázemí a aktivit

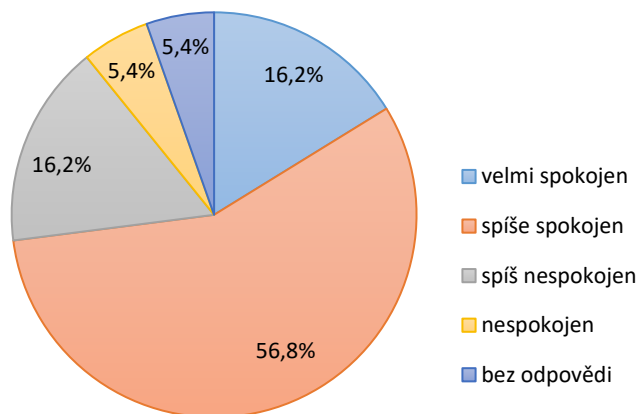


S nabídkou kulturních a společenských aktivit jsou obce relativně spokojené – určitou úroveň spokojenosti vyjádřilo celkem 62,1 % obcí, nespokojeno je v této oblasti 32,4 % tj. 12 obcí.



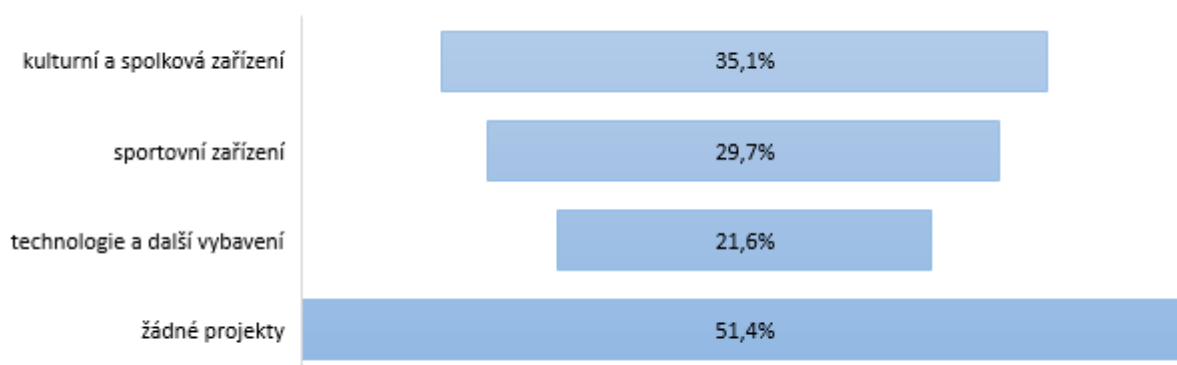
Graf 23 Spokojenost s nabídkou sportovních a volnočasových aktivit

Obce jsou s nabídkou sportovních a volnočasových aktivit vcelku spokojené – určitou míru spokojenosti vyjádřilo 73 % dotázaných obcí. Nespokojeno je v této oblasti 8 obcí.



Investice v oblasti volnočasových aktivit plánuje celkem 17 obce. Jedná se o **investiční projekty** zaměřené především na **zkvalitnění infrastruktury pro kulturní, společenské a sportovní aktivity**. Dle dotazníkového šetření mezi klíčové oblasti pro řešení patří:

- Rekonstrukce a rozšíření kulturních a spolkových zařízení a jejich zázemí např. šatny, sociální zázemí aj., mobilní stavby např. pro klubovny apod. **13 obcí**
- Rekonstrukce, modernizace sport. zařízení včetně zázemí např. šatny, sociální zázemí **11 obcí**
- Pořízení technologií a dalšího vybavení pro kulturní a společenskou činnost např. mobilní přístřešky, stany, pódia, zastřešení, pivní sety, mobilní toalety, osvětlovací, ozvučovací a projekční technika atd. **8 obcí**





Sociální a zdravotní služby, bezpečnost

Sociální služby

- nejvíce sociálních služeb je lokalizováno ve městě Hořice – viz tabulka;
 - na území MAS Podchlumí v oblasti sociálního poradenství působí 2 poskytovatelé – Farní charita Dvůr Králové nad Labem (Občanská poradna Hořice) a Domácí hospic Duha, o.p.s. (Sociální poradna Centra domácí hospicové péče). Poradny sídlí v Hořicích a poskytují poradenství v oblasti sociální, právní, zaměstnanecké, bydlení a mezilidských vztahů pro osoby v tísní, sociálně vyloučené nebo s jinými problémy – v případě nedostatečné kapacity mohou obyvatelé využít poradny v Jičíně či v Hradci Králové.
 - služby sociální péče, a to jak pobytové, terénní tak i ambulantní, jsou na území MAS Podchlumí rozloženy tak, aby byly dostupné co největšímu počtu občanů MAS, avšak většina je lokalizována ve městě Hořice – konkrétně 2 domovy pro seniory, domov se zvláštním režimem a domov pro osoby se zdravotním postižením – Domov bez bariér, 2 zařízení nabízející pečovatelské služby, dále mohou obyvatelé využít služeb denního stacionáře Klokan o.p.s. nebo terénní službu Sportem proti bariérám, z. s.
 - služby sociální prevence poskytují v území 3 poskytovatelé – Nízkoprahový klub PoHoDa Hořice, Sociální rehabilitace Hořice a Sociálně aktivizační služby pro rodiny s dětmi Vysoké Veselí;
 - v území chybí služby sociální prevence jako jsou např. raná péče, sociálně terapeutické dílny nebo sociální rehabilitace, startovací byty či noclehárny.
 - v území dochází ke stárnutí obyvatelstva, snižuje se podíl ekonomicky aktivních obyvatel a věková struktura obyvatelstva není příliš příznivá – výrazně rostoucí podíl obyvatel v postproduktivním věku
 - počet těchto zařízení nestačí, zájem o poskytování služeb sociální péče se zvyšuje a poptávku není možné z kapacitních důvodů uspokojit – dle Strategie Královéhradeckého kraje v oblasti sociálních služeb na období 2018 až 2026 je v ORP Hořice nejnižší dostupnost pečovatelských služeb; Střednědobý plán sociálních služeb KHK do roku 2023 má v plánu pokračovat v transformaci „Domova bez bariér“, rozšíření chráněného bydlení, posílení pobytových odlehčovacích služeb pro seniory, rozšíření úvazku přímé práce odborného poradenství;
- **růst nároků na dostupnost a kapacitu sociálních i zdravotních služeb, navýšení a rozšíření o nové např. ambulantní, terénní, navazující a odlehčovací služby**

Tabulka 3 Přehled sociálních služeb v území MAS Podchlumí dle formy poskytování služby

Obec/počet zařízení	ambulantní	pobytové	terénní
Hořice	5	3	3
Chomutice		1	
Miletín			1
Vysoké Veselí	1		1
Celkem	6	4	5



EVROPSKÁ UNIE
Evropský fond pro regionální rozvoj
Integrovaný regionální operační program

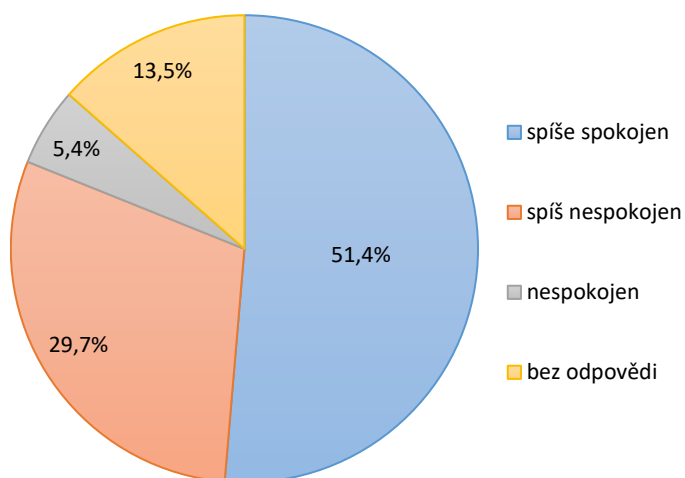


MINISTERSTVO
PRO MÍSTNÍ
ROZVOJ ČR

Zdroj: <https://www.mpsv.cz/registr-poskytovatelu-sluzeb> – data k 18.3. 2021



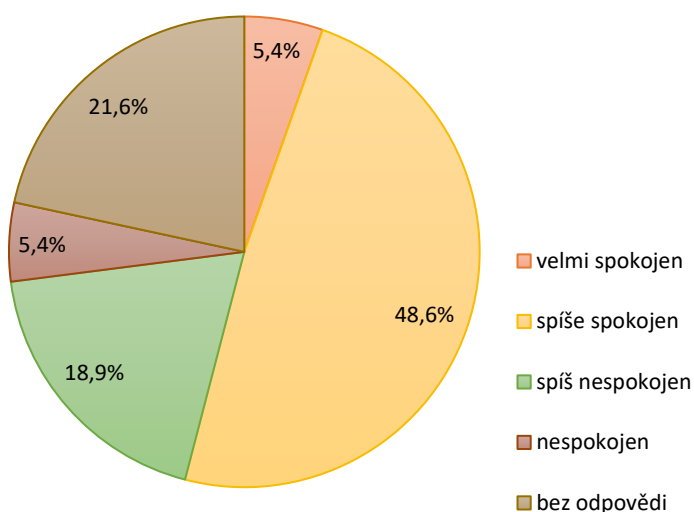
Graf 24 Spokojenost s dostupností sociálních služeb v obcích MAS Podchlumí



Dostupnost sociálních služeb považuje za dobrou celkem 51,4 % obcí, které dotazník vyplnily.

Dostupnost sociálních služeb pro obyvatele vnímá jako problém celkem 35,2 % dotázaných obcí (13 obcí).

Graf 25 Spokojenost s kvalitou sociálních služeb na území MAS Podchlumí



S kvalitou dostupných sociálních služeb je spokojeno celkem 54 % obcí. Naopak nespokojenost s kvalitou sociálních služeb vyjádřilo celkem 9 obcí.

V oblasti sociálních služeb obce plánují pro příští roky především investiční aktivity v podobě modernizací či výstavby infrastruktury pro sociální služby - 5 obcí. Neinvestiční aktivity mají v úmyslu rozvíjet obce již v menším rozsahu:

- Terénní aktivity – svépomoc, vzájemná pomoc, sousedská výpomoc, sdílení a výměna zkušeností, podpora dobrovolnictví a mezigenerační výměny **2 obce**
- Terénní aktivity a mobilní programy pro podporu lidí v jejich přirozeném prostředí **1 obec**
- Terénní aktivity – komunitní (sociální) práce, komunitní centra **1 obec**
- Terénní aktivity – sdílená a neformální péče, vč. paliativní a domácí hospicové **1 obec**



Zdravotní služby

- nejvíce zdravotních služeb je lokalizováno ve městě Hořice včetně ambulancí různých specialistů – viz tabulka.
- v 6 obcích (viz tabulka) je ordinace praktického lékaře pro dospělé, v Miletíně je ordinace praktického lékaře pro děti a dorost a v Ostroměři je jeden stomatolog a chirurgická ambulance.
- na území MAS se nachází jedno zařízení poskytující následnou lůžkovou péči - v areálu bývalé nemocnice působí Levitovo centrum následné péče – specializace na léčbu bércových vředů a jiných nehojících se ran např. po operacích, komplexní odborné zdravotnické a sociálních služby pro hospitalizované pacienty vyžadující následnou, dlouhodobou a rehabilitační péči, zdravotnické služby – chirurgická ambulance s nepřetržitým 24 hodinovým provozem, laboratoř klinické biochemie a hematologie s odběrovou místností, privátní RTG, diabetologická a neurologická ambulance.
- další zařízení/specializovaná vyšetření jsou již mimo území MAS – Fakultní nemocnice Hradec Králové, Oblastní nemocnice Jičín a.s., případně Městská nemocnice, a.s. Dvůr Králové n. L.
- zdravotní služby lze na území MAS považovat za dostačující, určité problémy s dostupností vnímají starší obyvatelé malých obcí.
- jako veliký problém považují občané útlum nemocnice v Hořicích, která spatřuje své priority jak v investičních záměrech, tak v návazné péči, ergoterapii, dobrovolnictví, stážích studentů, aktivizačních záměrech apod. Velkou pozornost je třeba věnovat péči o zdraví každého člověka nejen v rámci zdravotnických organizací, ale i ve spolupráci s dalšími organizacemi, spolky, sportovními zařízeními apod.

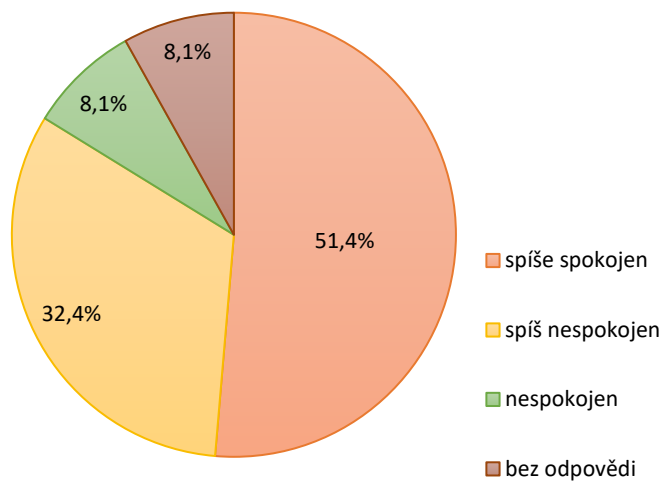
Tabulka 4 Přehled zdravotnických zařízení v území MAS Podchlumí

Obec/počet zařízení	Praktický lékař pro dospělé	Praktický lékař pro děti a mládež	Stomatolog	Lékař – specialista vč. gynekologa	Zařízení lékárenské péče	Ostatní
Hořice	7	2	11	23	4	9
Chomutice	1					
Miletín	1	1				
Ostroměř	1		1	1 chirurgie		
Podhorní Újezd a Vojice	1					
Třtěnice	1					
Vysoké Veselí	1					
Celkem						

Zdroj: <https://nrpzs.uzis.cz> – data k 1.3. 2021



Graf 26 Spokojenost s dostupností zdravotní péče



Zhruba polovina dotázaných obcí (51,4 %) je s dostupností zdravotní péče spíše spokojena.

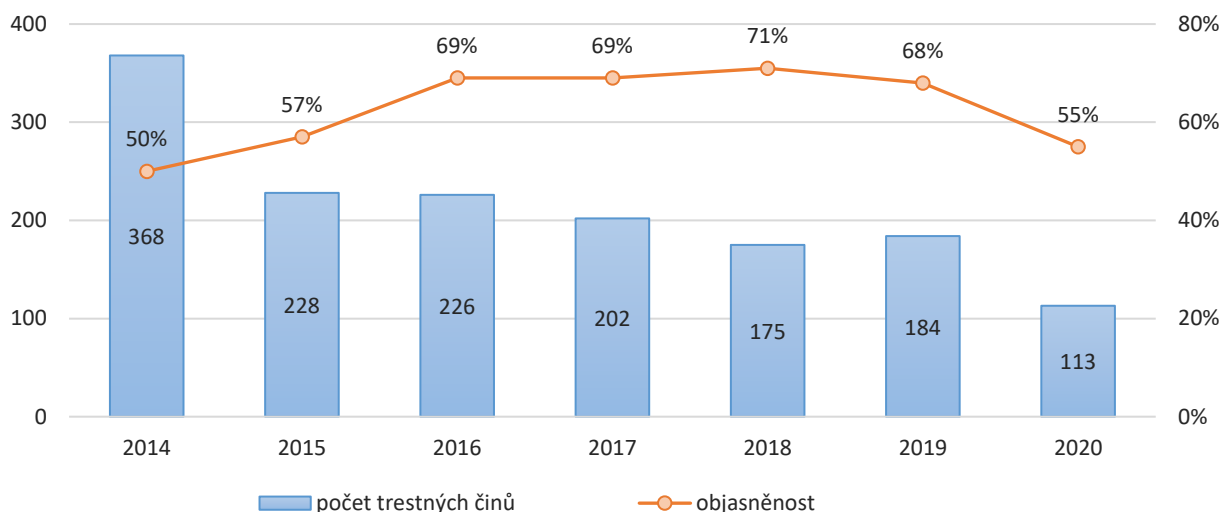
Jako neuspokojivou vnímá dostupnost zdravotní péče celkem 40,5 % obcí



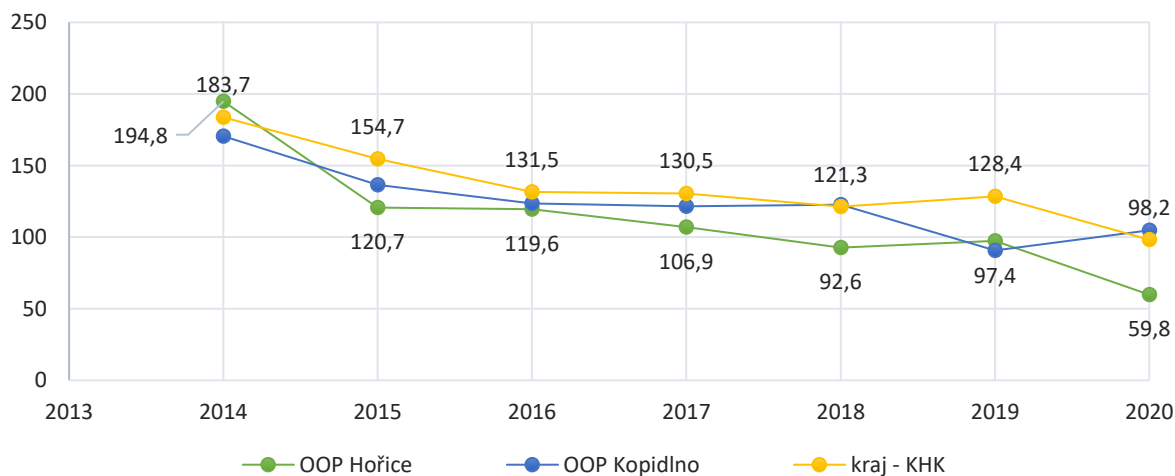
Bezpečnost

- většina území spadá pod obvodní oddělení Hořice, kde je poměrně nízký index kriminality² – za rok 2020 vykazoval hodnotu 59,8 (v roce 2014 byl index 194,8);
- kriminalita se v území snižuje, což dokládá pokles počtu trestných činů, a tedy také klesající index kriminality, nejvíce jsou zastoupeny majetkové trestné činy a krádeže, násilná trestná činnost v roce 2020 představovala 12,3 % trestných činů;
- v území se postupně mohou projevit dopady pandemie Covid-19, dopad zejména na samoživitele, na rodiny i v oblasti bezpečnosti → **růst zadlužení a exekuce, ztráta zaměstnání, fyzické a psychické vyčerpání a ztráta bydlení domácí násilí, závislost na alkoholu, nelegálních látkách nebo lécích.**

Graf 27 Vývoj kriminality v území obvodního oddělení Policie ČR Hořice



Graf 28 Porovnání indexu kriminality v území OOP Hořice, Kopidlna a za Královéhradecký kraj



² Index kriminality = počet zjištěných skutků za zvolené období, přepočtený na 10 000 obyvatel

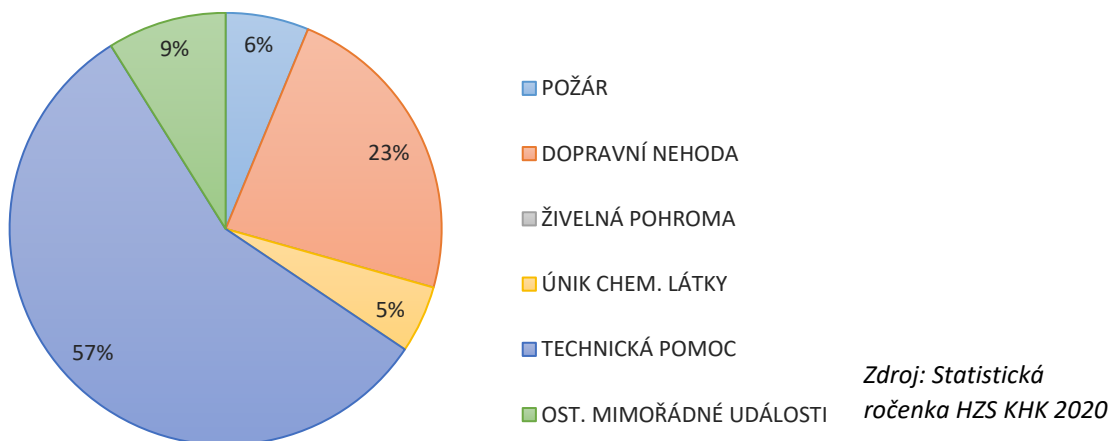


Poznámka: Data jsou vždy za celý kalendářní rok, pouze rok 2020 je za období leden-listopad.

Záchranné služby v území

- Zdravotnická záchranná služba pro území MAS Podchlumí je lokalizována v Hořicích nepřetržitě 1x Rychlá zdravotnická pomoc, v případě potřeby je vyslána posádka z Jičína nebo Hradce Králové;
- celou oblast MAS Podchlumí zabezpečuje územní odbor Hasičského záchranného sboru Jičín s 3 výjezdovými stanovišti (Hořice, Nová Paka, Jičín) - 24hodinová celoroční nepřetržitá služba s výjezdem do 2 minut;
- obecní jednotky Sboru dobrovolných hasičů (JSDH) – celkem na území MAS 23 jednotek, z toho 20 JSDH zařazeno do skupiny Jednotek požární ochrany (JPO) kategorie V s výjezdem do 10 minut; JPO kategorie III jsou umístěny ve Vysokém Veselí, Cerekvici nad Bystřicí (obec je v zóně havarijního plánování z důvodu přítomnosti podniku ČEPRO v obci), Miletíně a v Podhorním Újezdu a Vojicích, na území MAS se nachází pouze jedna jednotka JPO II v Hořicích;
- Územní odbor Jičín zaznamenal nejméně zásahů v roce 2020 v Královéhradeckém kraji - 1571 zásahů, z čehož u 561 zásahů byly přítomny JSDH – na území MAS Podchlumí bylo v roce 2020 zaznamenáno 337 zásahů;
- Problémem JSDH v obcích je technický stav některých požárních zbrojnic, zastaralé technické vybavení včetně výstroje a výzbroje, u některých jednotek i zastaralý vozový park
→ investice na modernizaci požárních zbrojnic JSDH v obcích a jejich vybavení
- Řada obcí se také potýká s technickým stavem požárních nádrží → ochrana obcí – budování umělých zdrojů požární vody

Graf 29 Podíl jednotlivých druhů zásahů hasičů v MAS Podchlumí v roce 2020



Obce mají připraveny projektové záměry na podporu činnosti JSDH kategorie jednotek požární ochrany II, III a V. V následujících letech plánují obce na podporu JSDH především investiční aktivity. Mezi klíčové oblasti pro řešení vnímané obcemi patří:

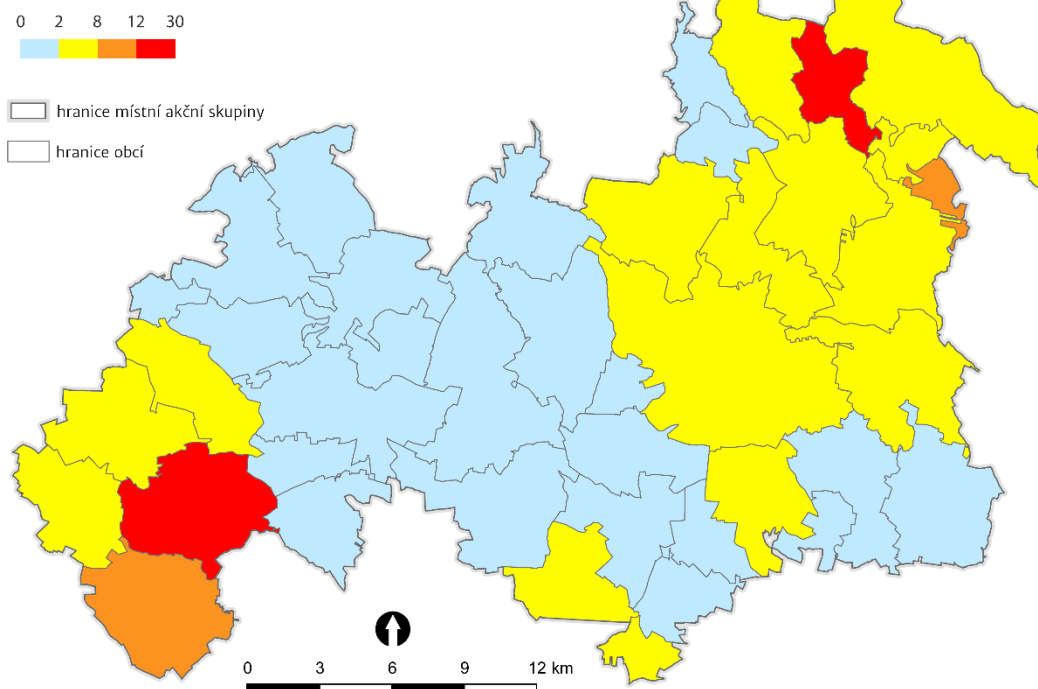
- Výstavba a rekonstrukce požárních zbrojnic, pořízení požární techniky **15 obcí**
- Vybudování a revitalizace umělých zdrojů požární vody v obcích **11 obcí**



Sociální vyloučení

- Sociální vyloučení je v území posuzováno od roku 2019 pomocí tzv. indexu sociálního vyloučení³;
- Index sociálního vyloučení s vyššími hodnotami v území MAS Podchlumí – Vysoké Veselí (12), Úhlejov (12), Sběř (10), Trotina (8)

INDEX SOCIÁLNÍHO VYLOUČENÍ V OBČÍCH
NA ÚZEMÍ MAS PODCHLUMÍ V ROCE 2019



Vysoké Veselí má necelých 862 obyvatel, z toho asi 200 obyvatel žije v sociálně vyloučených komunitách. Ty zde pobývají nejen v prostorově oddělených lokalitách, ale i v běžné zástavbě. Romská populace zde tvoří asi čtvrtinu z celkového počtu obyvatelstva. Asi 20 osob obývá budovu bývalého nádraží na okraji Vysokého Veselí. Tento dům je ve špatném stavebně technickém i hygienickém stavu, topí se zde tuhými palivy, elektřina bývá často odpojena z důvodu neplacení, v okolí domu je nepořádek. Obyvatelé jsou závislí na příjmech sociálních dávek, je mezi nimi rozšířena práce „na černo“ a sběr kovů, vyskytuje se zde závislost na hazardních hrách a drobná kriminalita. V blízkosti lokality „nádraží“ obývá další komunita budovu bývalé „váhy“ místního cukrovaru. Dům je ve špatném stavu s narušenou statikou, voda a elektřina jsou do domu zavedeny, ale bývají z důvodu neplacení odpojeny, v okolí domů se hromadí nepořádek a odpadky. I zde jsou obyvatelé závislí na příjmu sociálních dávek, případně pracují „na černo“ a sbírají kovy. Kolem hlavní silnice II. třídy směrem od Jičína se nacházejí menší domky ve špatném stavebně technickém a hygienickém stavu, které obývají také sociálně vyloučení Romové. Dalších 10 osob obývá dům v ulici Profesora Seemana. Občané těchto lokalit jsou

³Míra sociálního vyloučení je sledována prostřednictvím pěti objektivních indikátorů pokrývajících dimenze chudoby (materiálního nedostatku), vyloučení z bydlení, vyloučení z oficiálního trhu práce, vyloučení ze vzdělávání a dimenzi zadluženosti. Škála indexu nabývá hodnot od 0 do 30 bodů, přičemž hodnota 0 znamená absenci nebo minimální rozsah sociálního vyloučení a hodnota 30 bodů nejvyšší míru zatížení sociálním vyloučením. Základní územní úroveň, k níž se index sociálního vyloučení vztahuje, reprezentují obce.



EVROPSKÁ UNIE
Evropský fond pro regionální rozvoj
Integrovaný regionální operační program



MINISTERSTVO
PRO MÍSTNÍ
ROZVOJ ČR

často závislí na příjmu sociálních dávek, pracují „na černo“ a sbírají kovy, vyskytuje se mezi nimi závislost na hazardních hrách a drobná kriminalita. Tito lidé mnohdy nemají přístup k institucím a službám, jsou vyloučeni ze společenských aktivit a jejich kontakty a pohyb je omezen na sociálně vyloučenou lokalitu. Potýkají se s problémy, jako jsou chudoba, dluhy, nezaměstnanost, špatné bytové podmínky, špatné hygienické podmínky, závislost na návykových látkách, gamblersství, ztížený nebo omezený přístup

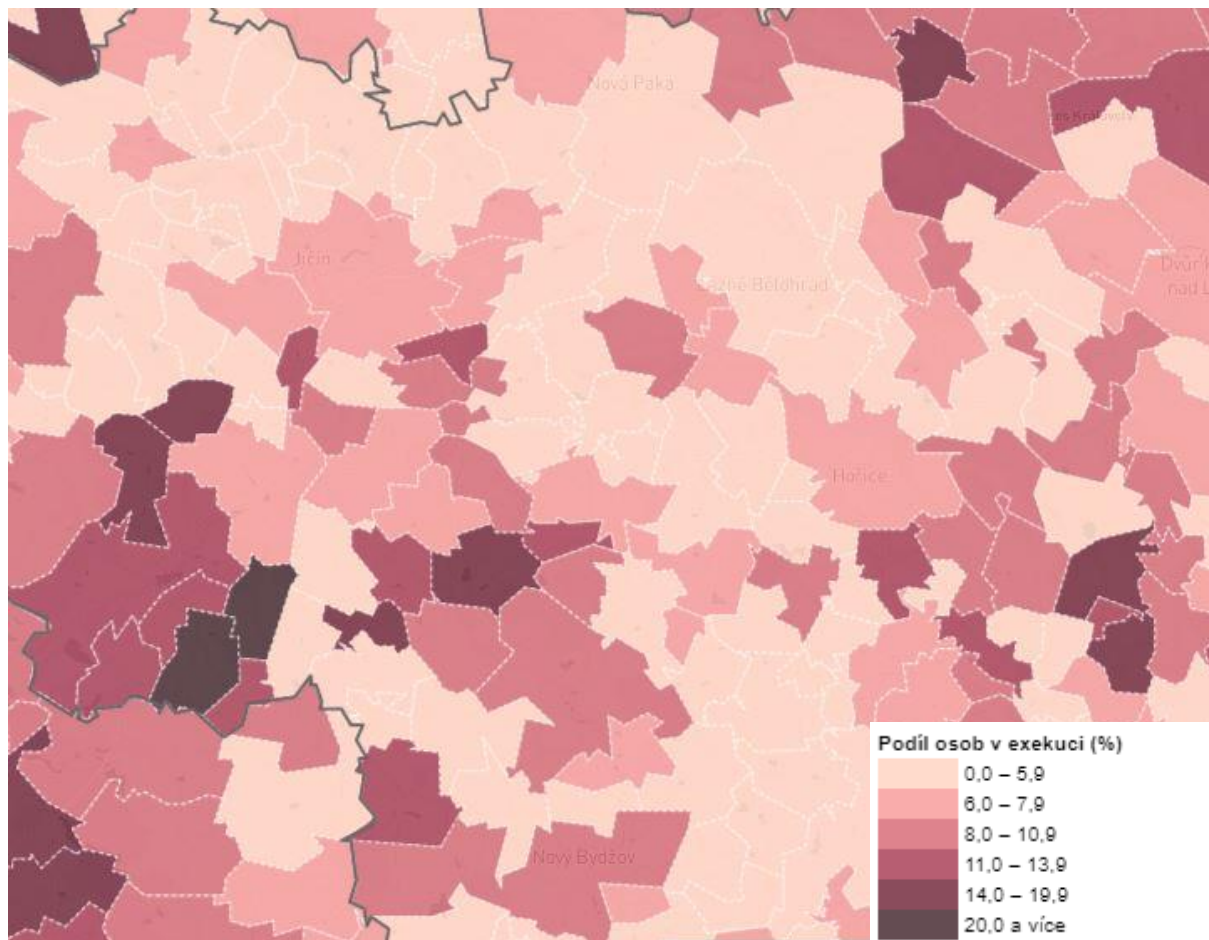
Úhlejev má 152 obyvatel a nenachází se zde žádná romská menšina. V obci je bytový dům, kde jsou v nájemním vztahu matky samoživitelky, které přirozeně využívají příspěvky na bydlení. Někteří obyvatelé jsou dlouhodobě nezaměstnaní a čerpají dávky státní sociální podpory nebo z různých důvodů využívají možnosti ohlašovny na obecním úřadě.

Trotina má 93 obyvatel a nenachází se zde žádná romská menšina. I zde se ovšem nachází občané s trvalým bydlištěm na obecním úřadě (tzv. ohlašovna), avšak v obci třeba vůbec nebydlí (14 osob k březnu 2021). Několik takových obyvatel je exekučně zatíženo. Jiné problémy se sociálním vyloučením obec neviduje.

- > Možné aktivity v oblasti zaměstnanosti, vzdělávání, sociální bydlení
- > Terénní aktivity např. komunitní sociální práce, komunitní centra
- > Terénní aktivity jako například svépomoc, vzájemná pomoc, sousedská výpomoc, sdílení a výměna zkušeností, podpora dobrovolnictví a mezigenerační výměny



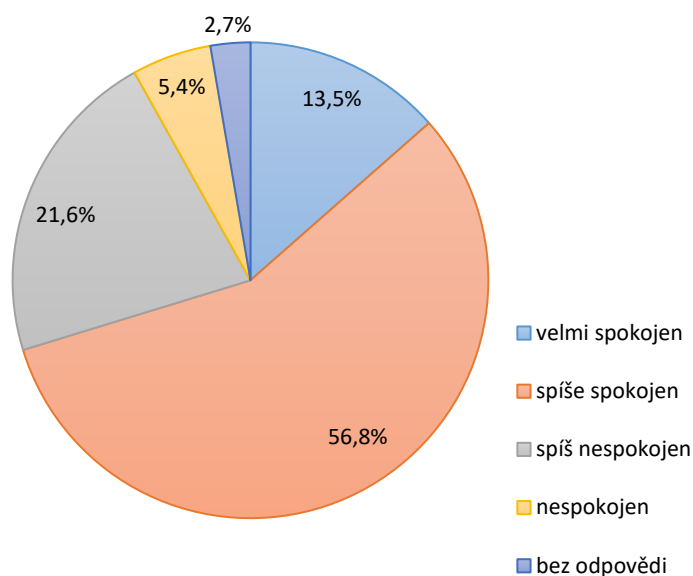
Mapa 3 Mapa exekucí na území MAS Podchlumí v roce 2019



Dotazníkové šetření v obcích na území MAS Podchlumí



Graf 30 Spokojenost s bezpečností v obci



Většina obcí vnímá bezpečnost jako bezproblémovou oblast – určitou míru spokojenosti vyjádřilo více jak 70 % obcí.

Zhoršený pocti v oblasti bezpečnosti vnímá celkem 10 obcí (27 %), které vyjádřily nespokojenost v oblasti bezpečnosti.

V této oblasti obce plánují několik aktivit:

Investice v oblasti bezpečnosti v dopravě jako například stavební úpravy a prvky zklidňující dopravu apod. má záměr realizovat v následujících letech celkem **12 obcí.**

Bezpečnost obyvatel – v plánu aktivity v sociální oblasti

- Příměstské tábory komunitního typu **5 obcí**
- Terénní aktivity – komunitní (sociální) práce, komunitní centra **1 obec**
- Terénní aktivity – svépomoc, vzájemná pomoc, sousedská výpomoc, sdílení a výměna zkušeností, podpora dobrovolnictví a mezigenerační výměny **2 obce**
- Prorodinná opatření **3 obce**



Bydlení

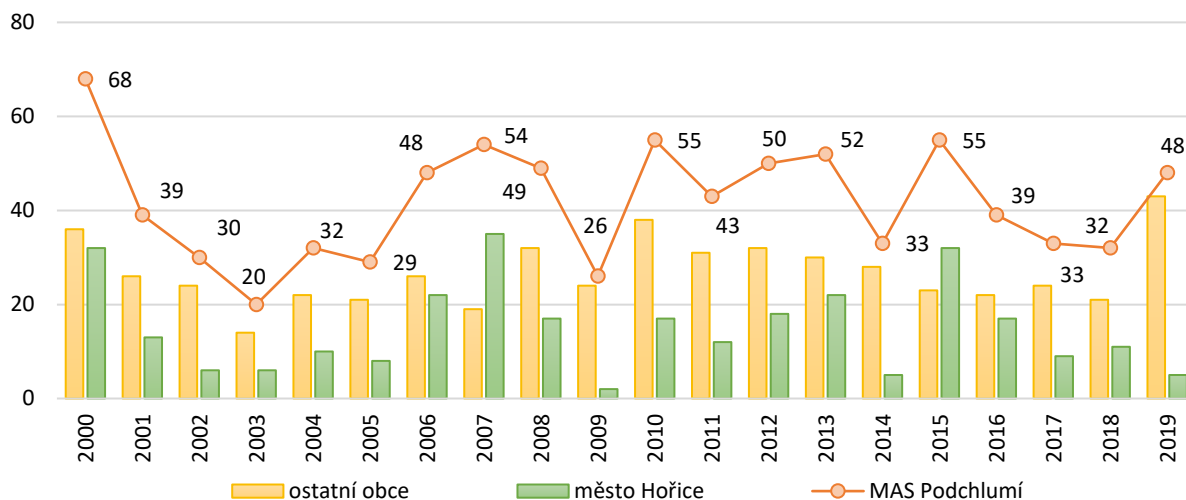
- území MAS Podchlumí má venkovský charakter s velkým počtem menších obcí, kde převažuje poměr rodinných domů proti bytovým, starší domovní fond;
- v území je velmi vysoký počet bytů v rodinných domech (94 % - data z roku 2011) – významné zastoupení vícegeneračních domů v malých obcích regionu;
- relativně velký počet neobydlených domů, především určených k rekreaci – zájem chalupářů a chatařů o region (atraktivní region);
- technická vybavenost domovního fondu v regionu zaostává za průměrem kraje i ČR, vytápění ekologicky nevhodnými palivy → [ekologizace bydlení a energetické úspory](#)
- intenzita bytové výstavby v regionu je pod průměrem kraje i ČR, trend je rozkolísaný, s vlivem Hořic a v posledních letech má klesající tendenci, více se staví v posledních 10 letech, celkem bylo v letech 2000-2019 postaveno v území 835 bytů;
- nejvyšší intenzita výstavby za posledních 20 let byla zejména v sedmi obcích – Lukavec u Hořic, Úhlejev, Vřesník, Butoves, Tetín, Rohoznice, Konecchlumí;
- nedostatek bydlení pro sociálně vyloučené osoby nebo osoby ohrožené sociálním vyloučením (zejména osoby předlužené bez trvalého příjmu a finančních rezerv, mladé osoby vycházející z institucionální péče, bezdomovce nebo specificky pro příslušníky národnostních menšin);
 - [podpora dostupného bydlení pro specifické skupiny obyvatel](#)
 - [zainvestování stavebních pozemků pro bytovou výstavbu](#)

Tabulka 5 Základní informace o domovním fondu území MAS Podchlumí, srovnání s Královéhradeckým krajem a Českou republikou

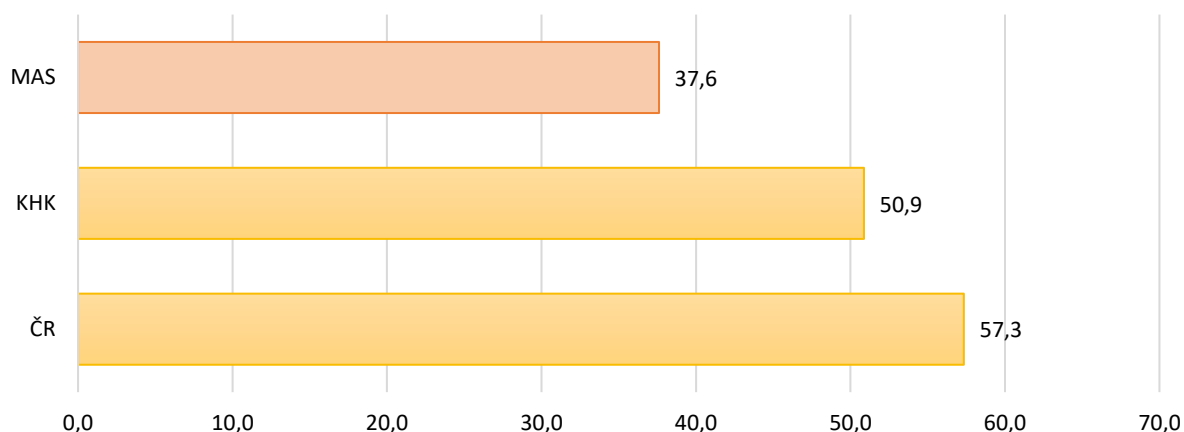
	celkem	domy celkem dle druhu			obydlené domy					neobydlené domy s byty		důvod neobydlení		
		z toho			celkem	podíl z celkového počtu	z toho			celkem	podíl z celkového počtu	z toho		
		RD	BD	ostatní			RD	BD	ostatní			slouží k rekreaci	přestavba domu	nezpůsobilé k bydlení
MAS Podchlumí	8 150	94 %	4 %	2 %	5 830	72 %	93 %	5 %	2 %	2 319	28 %	70 %	5 %	5 %
Královéhradecký kraj	137 051	89 %	9 %	2 %	109 736	80 %	88 %	10 %	2 %	27 218	20 %	56 %	4 %	6 %
Česká republika	2158119	88 %	10 %	2 %	1 800 075	83 %	86 %	12 %	2 %	356 933	17 %	47 %	5 %	7 %



Graf 31 Vývoj počtu dokončených bytů na území MAS za období 20 let (2000–2019)

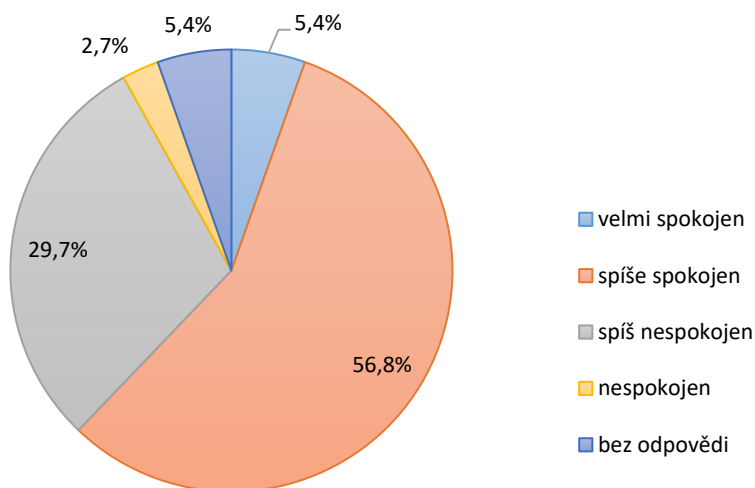


Graf 32 Srovnání intenzity bytové výstavby na území MAS, KHK a ČR (2000–2019)



Dotazníkové šetření v obcích MAS Podchlumí

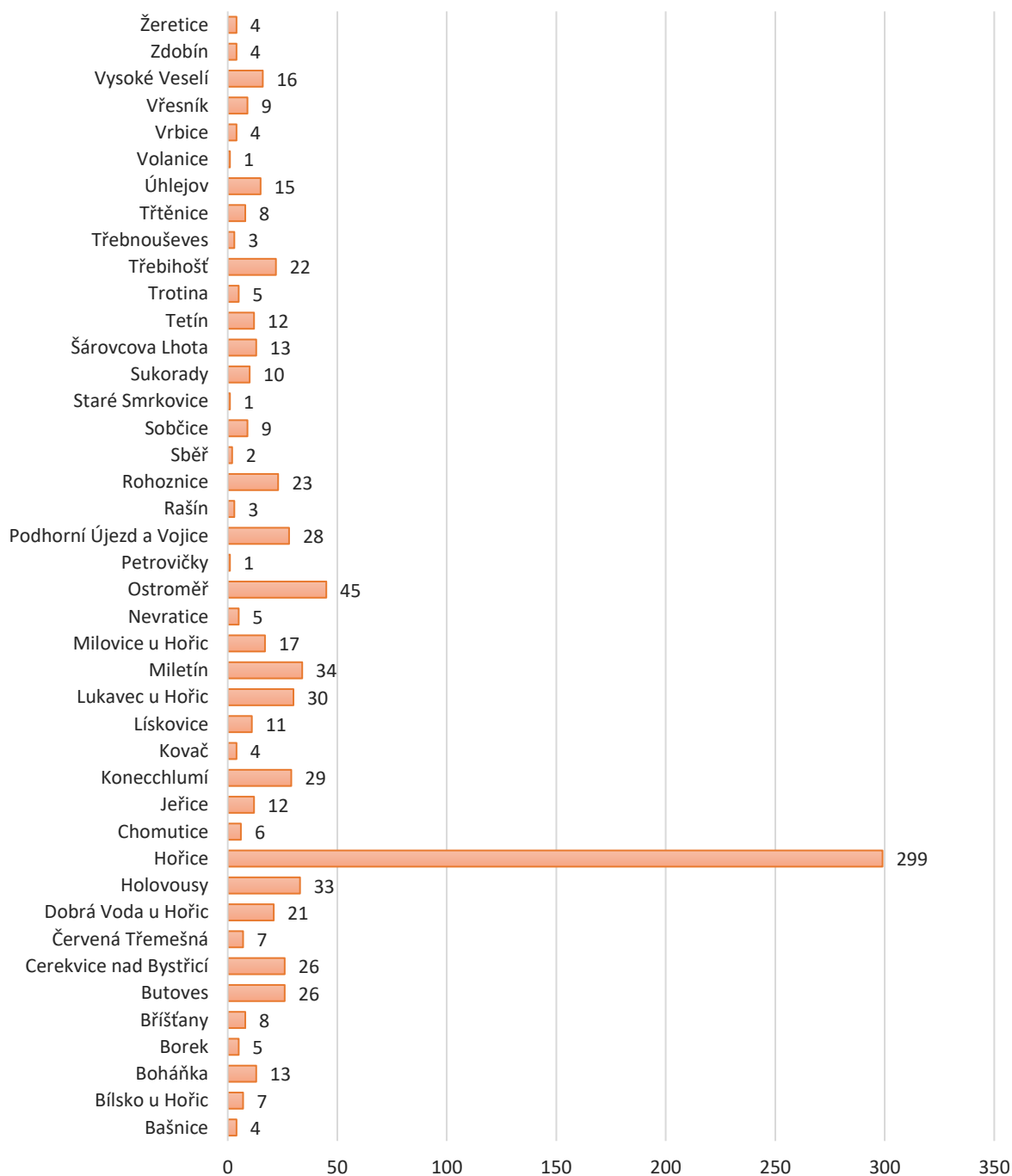
Graf 33 Spokojenost s dostupností a kvalitou bydlení v obci



Starostové obcí v MAS Podchlumí jsou poměrně spokojeni s dostupností a kvalitou bydlení ve svých obcích. Z celkového počtu 38 obcí, které odpověděly na dotazník, je 62,2 % spokojeno s bydlením. Nespokojenost



Graf 34 Počet dokončených bytů v jednotlivých obcích v území MAS Podchlumí v letech 2000-20219

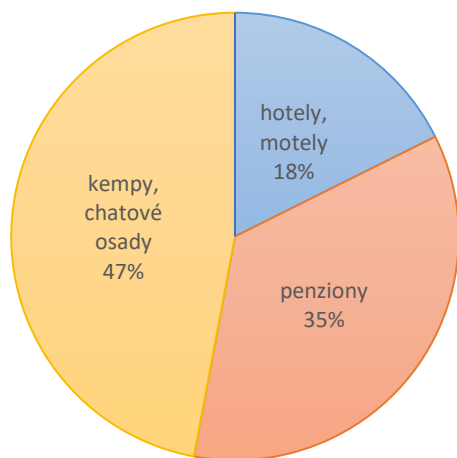




Cestovní ruch

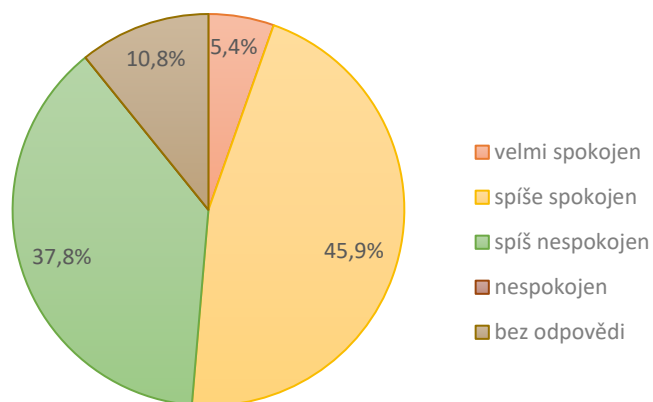
- Území MAS Podchlumí se nachází v dobré dopravní dostupnosti/výhodné vzdálenosti od turisticky velmi významných oblastí – Český ráj a Krkonoše
- Určitý potenciál pro rozvoj cestovního ruchu území má – zejména sportovně-rekreační a odpočinkový. Nachází se zde několik přírodních zajímavostí a lokalit, parky, zámecké zahrady, církevní, kulturní i historické památky, které se však často potýkají se zhoršeným technickým stavem. Území je výjimečně velkým množstvím pískovcových památek, kde řada z nich však také má zhoršený stavebně technický stav → **rekonstrukce, revitalizace památek**
- Velkým potenciálem pro území je posilování místních tradic, organizování zajímavých akcí s nadregionálním dopadem a využití místních regionálních produktů
- Poměrně hustá síť turistických tras, cyklotras a naučných stezek – problémem však je zhoršený technický stav, nedostatečný či zastaralý mobiliář, zastaralé nebo nedostatečné vybavení. V území je značeno několik zajímavých cyklistických tras, ale nedostatečné jsou doplňkové služby pro cyklisty → **rozvoj, obnova doprovodné infrastruktury cestovního ruchu**
- V roce 2019 bylo v území k dispozici 17 ubytovacích zařízení – nejvíce byly zastoupeny kempy a chatové oblasti (Graf 35), pro zvýšení atraktivity tohoto typu ubytování jsou nezbytné investice do zkvalitňování zázemí a nabízených služeb
- Stravovacích zařízení je v území poměrně dostatečné množství, ale kvalita nabízených služeb je velmi rozkolísaná. Velkou nevýhodou je, že stravovací zařízení příliš nevyužívají místní regionální produkty a suroviny od místních farmářů a zemědělců
- V Bílsku, Miletíně a Hořicích působí certifikovaná turistická informační centra.
- V území aktivně působí destinační společnost Podzvičinsko, která zajišťuje propagaci celé oblasti Podkrkonoší – využívá řadu efektivních marketingových nástrojů. Pro efektivní rozvoj a propagaci území je však nezbytná vzájemná komunikace a spolupráce všech subjektů působících v cestovním ruchu → **marketingové a propagační nástroje, tematické produkty, spolupráce, komunikace, společná strategie**

Graf 35 Přehled ubytovacích zařízení v území MAS Podchlumí (r. 2019)





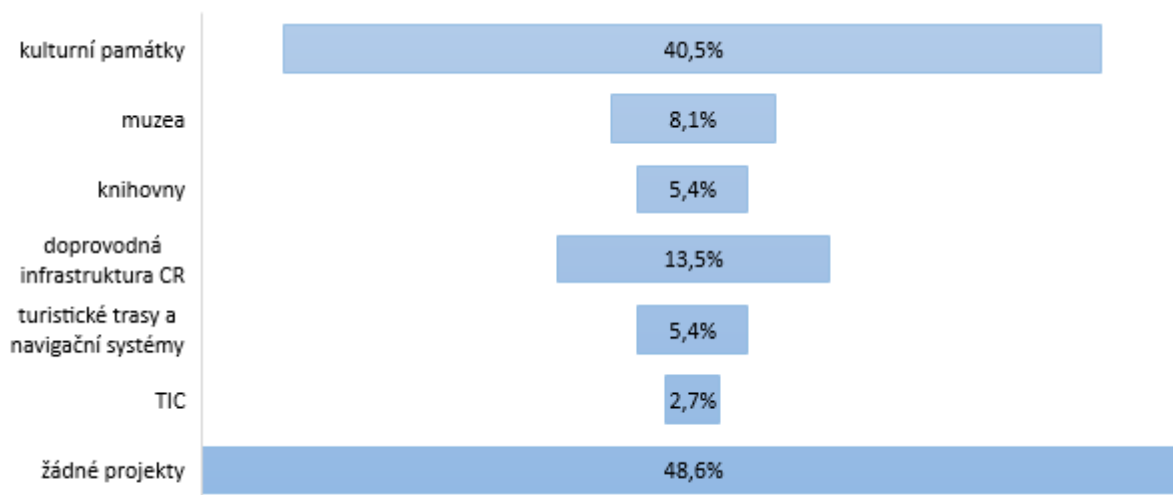
Graf 36 Spokojenost obcí s cestovním ruchem a kulturními památkami



Z dotazníkového šetření mezi obcemi se ukázalo, že s oblastí cestovního ruchu a s kulturními památkami jsou obce vcelku spokojeny. Určitou míru spokojenosti vyjádřila více jak polovina obcí (51,3%). Spíše nespokojeno bylo 14 obcí.

V následujícím období investice plánuje v této oblasti celkem 51,4 % obcí v území. Mezi klíčové oblasti, které obce chtějí v následujících letech řešit, patří:

- Revitalizace kulturních památek, expozice, depozitáře, technické zázemí, návštěvnická centra, edukační centra, restaurování, vybavení pro konzervaci a restaurování, evidence a dokumentace sbírkových fondů, parky u památek, parkoviště u památek **15 obcí**
- Budování a revitalizace doprovodné infrastruktury cestovního ruchu např. odpočívadla, parkoviště, sociální zařízení **5 obcí**
- Revitalizace a vybavení městských a obecních muzeí **3 obce**
- Rekonstrukce a vybavení obecních knihoven **2 obce**
- Budování a revitalizace sítě značení páteřních, regionálních a lokálních turistických tras, navigační systémy měst a obcí **2 obce**
- Rekonstrukce stávajících a budování nových turistických informačních center, propojená a otevřená řešení návštěvnického provozu **1 obec**





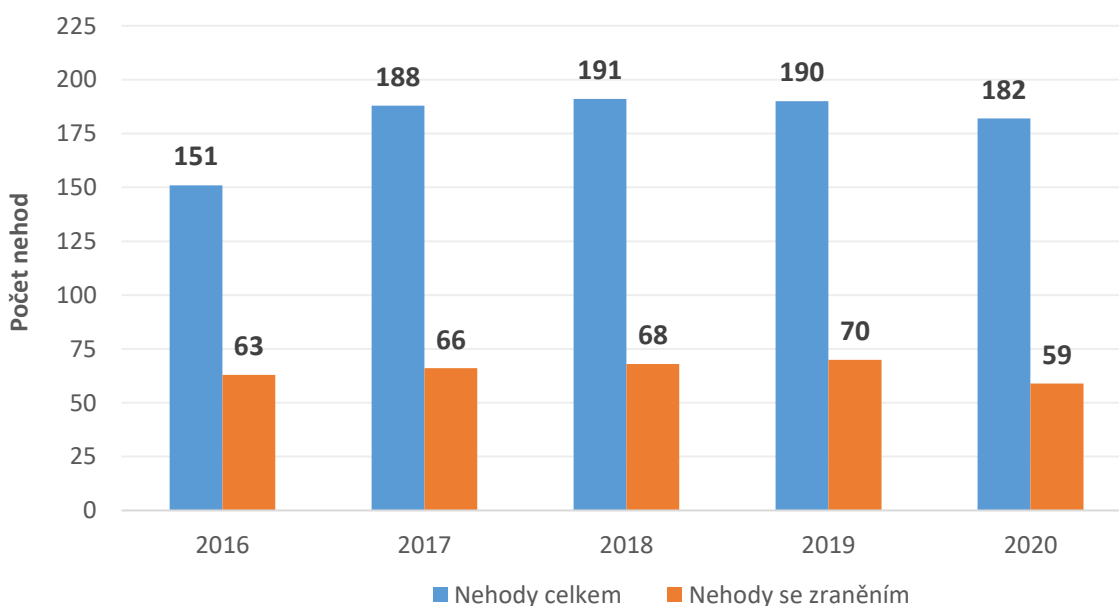
Doprava

- Kvalita silnic, zejména III. třídy a místních komunikací, je nedostatečná, jejich opravy či modernizace navíc probíhají pomalu
- Nárůst intenzit osobní i kamionové dopravy v území – zahájení realizace dálnice D35, která by odvedla tranzitní dopravu z obcí, se očekává nejdříve v letech 2023–2024
- Vysoká dopravní nehodovost, zejména v Hořicích a v intravilánu obcí na hlavních silničních tazích (I/35, II/300), v letech 2016–2020 došlo k 20% nárůstu počtu dopravních nehod, a to i přes snížení intenzit provozu v roce 2020, který byl poznamenán protiepidemiologickými opatřeními, celkem se v letech 2016–2020 událo přes 900 nehod při kterých bylo zraněno nebo usmrceno 326 osob, z toho 21 cyklistů a 12 chodců.
- Existence cyklostezek v území je pouze sporadická, v posledních pěti letech bylo v obcích realizováno pouze několik projektů, které přispěly k bezpečnosti pěší dopravy a cyklodopravy (z významných projektů lze zmínit lávku přes silnici I/35 v Hořicích či stezku pro chodce a cyklisty z Holovous (Hrachovec) do Hořic (Chodovice) v délce 1,6 km. V území také chybí dostatečná doplňková infrastruktura pro cyklodopravu.

Možné dopady:

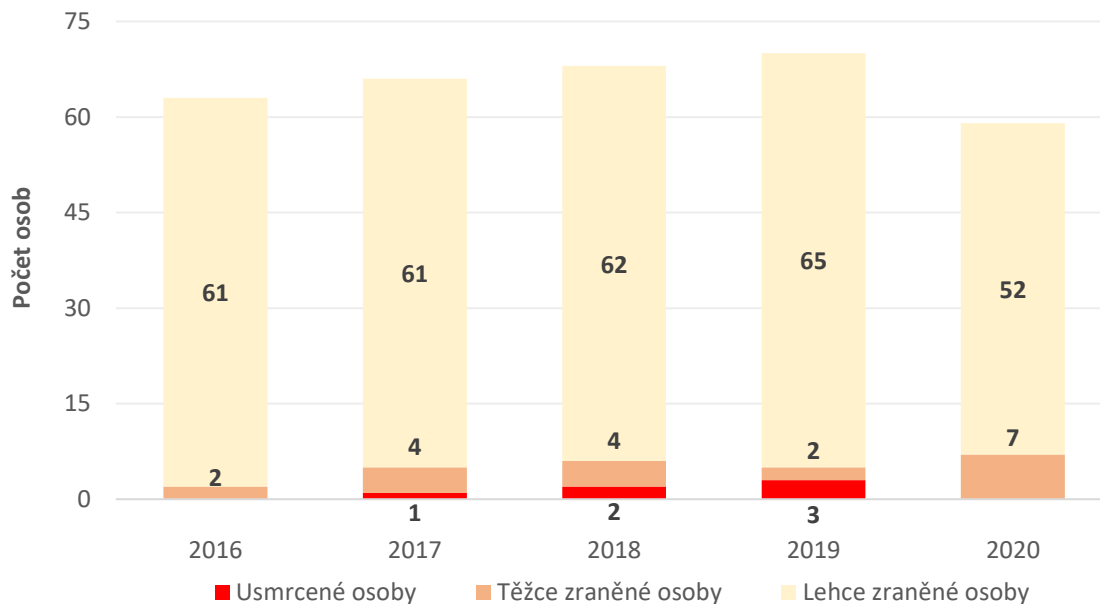
- **snížování bezpečnosti dopravy, bezpečnosti chodců, kolize**
- **pokles udržitelné mobility a nárůst individuální automobilové dopravy**
- **zhoršování kvality a hygieny životního prostředí (zplodiny, prašnost, hluk)**

Graf 37 Počet dopravních nehod na území MAS Podchlumí v letech 2016–2020



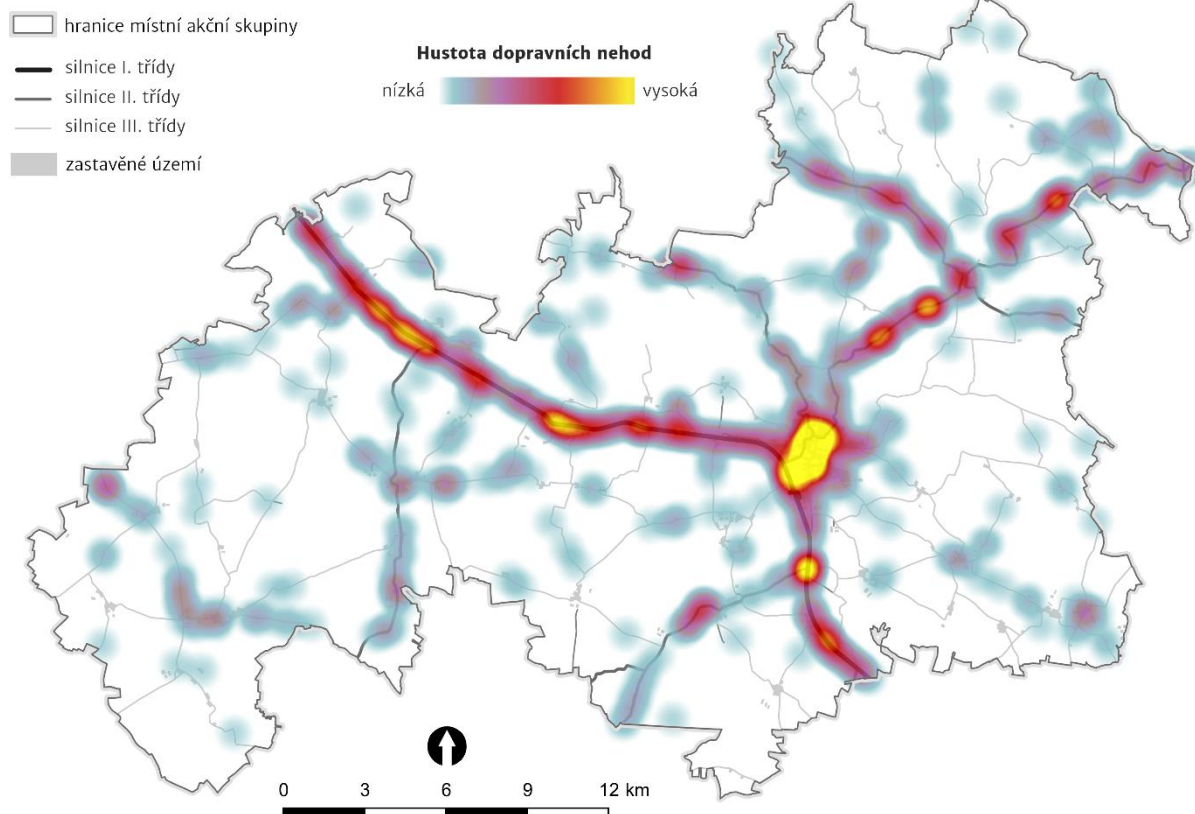


Graf 38 Počet zraněných a usmrcených osob při dopravních nehodách na území MAS Podchlumí v letech 2016–2020



Obrázek 3

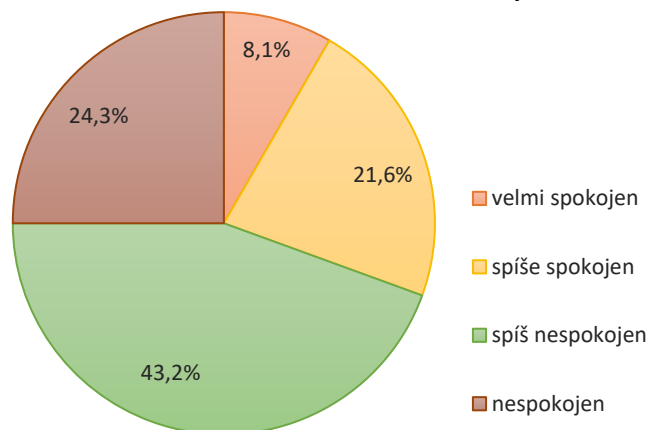
DOPRAVNÍ NEHODY NA ÚZEMÍ MAS PODCHLUMÍ V LETECH 2016–2020 (teplotní mapa)



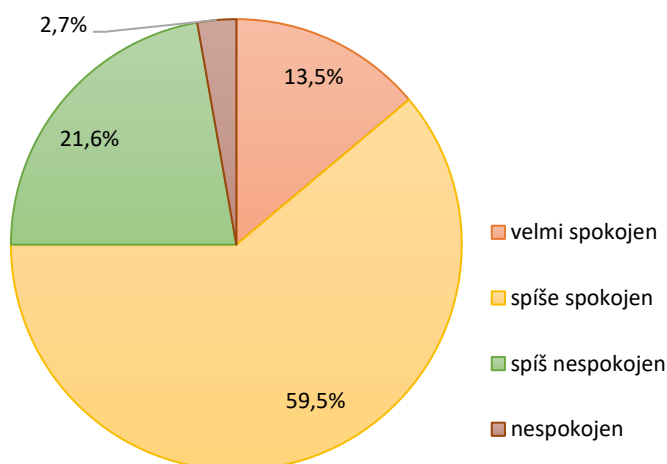


Jako velký problém vnímají obce kvalitu místních komunikací včetně chodníků. Z celkového počtu obcí, které se zúčastnily dotazníkového šetření, je s kvalitou silnic a chodníků nespokojena většina – 67,5 % obcí.

Graf 39 Spokojenost s kvalitou místních komunikací – silnice a chodníky



Graf 40 Spokojenost s dopravní dostupností a obslužností



S dopravní dostupností a obslužností jsou obce relativně spokojeny. Určitou míru spokojenosti vyjádřilo 73 % obcí. Naopak problémy v této oblasti vnímá 9 obcí, které byly nespokojeny.

V oblasti dopravy mají téměř všechny obce v plánu realizovat investice. Mezi klíčové oblasti pro řešení v dopravě vnímané obcemi patří:

- Rekonstrukce místních komunikací 27 obcí
- Výstavba, modernizace, rekonstrukce komunikací pro pěší 25 obcí
- Bezpečnost v dopravě – stavební úpravy a prvky zklidňující dopravu apod. 12 obcí

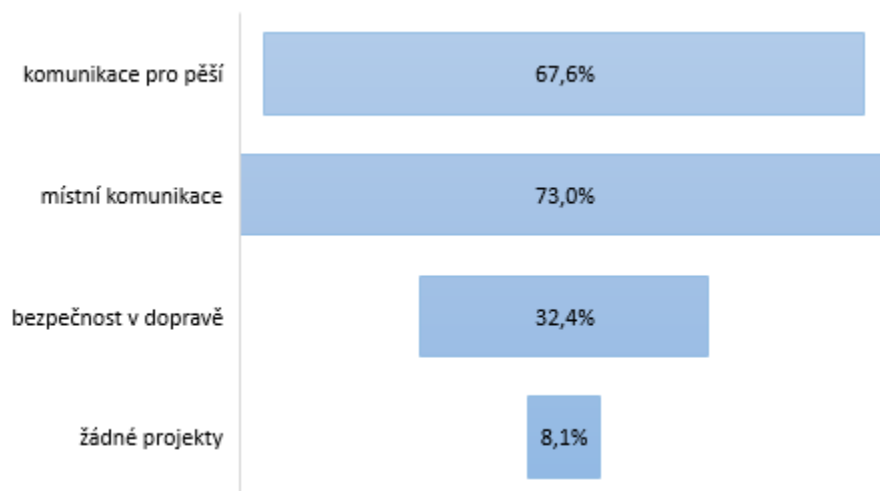
V oblasti cyklo dopravy je ze strany obcí menší zájem o řešení. Dle dotazníkového šetření 27 obcí v území neplánuje žádné aktivity v této oblasti. Projektové záměry obcí, které plánují investice v oblasti cyklo dopravy jsou zaměřeny na

- Výstavba, modernizace a rekonstrukce komunikací napojující se na stávající cyklostezky – propojení s jinými obcemi 7 obcí



- Výstavba, modernizace a rekonstrukce komunikací pro cyklisty sloužící k dopravě do práce, škol, za službami i pro cestovní ruch 6 obcí
- Realizace doprovodné cyklistické infrastruktury při komunikacích pro cyklisty 4 obce

Graf 41 Projektové záměry v oblasti dopravy





Technická infrastruktura

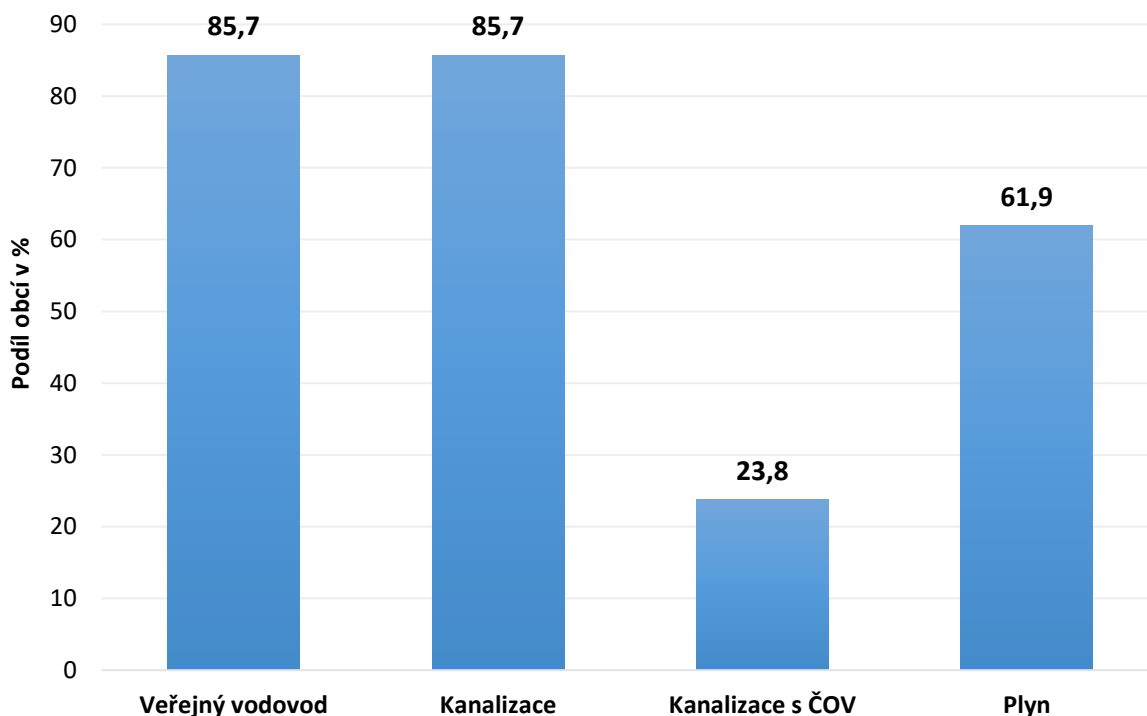
- Pouze pětina obcí je napojena na kanalizaci s čistírnou odpadních vod, nová ČOV byla za posledních pět let realizována pouze v jedné obci.
- Relativně nízká míra plynofikace území – na plynovod není napojena třetina obcí. Využívání tuhých paliv k vytápění.
- Zastaralé a neúsporné veřejné osvětlení, zejména v menších částech obcí.
- V pětině základních sídelních jednotek (celkem 24) není dostupný vysokorychlostní internet (tzv. bílá místa).

Možné dopady



- snižování atraktivity území pro nově příchozí podnikatele
- zhoršování kvality životního prostředí (znečišťování vod, vypouštění zplodin do ovzduší)
- snižování bezpečnosti v obcích

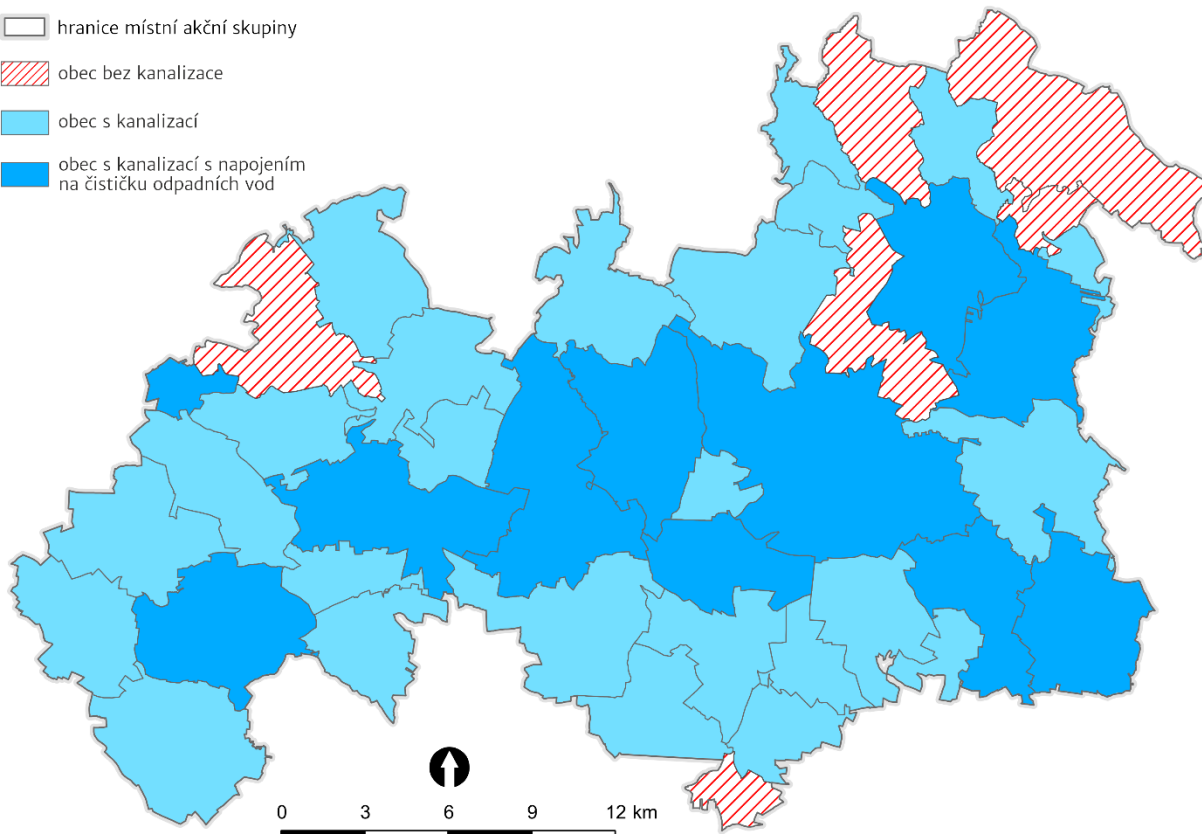
Graf 42 Vybavenost obcí základní technickou infrastrukturou v roce 2021 (data z ČSÚ z roku 2016 aktualizovaná o projekty spolufinancované z Operačního programu Životní prostředí)





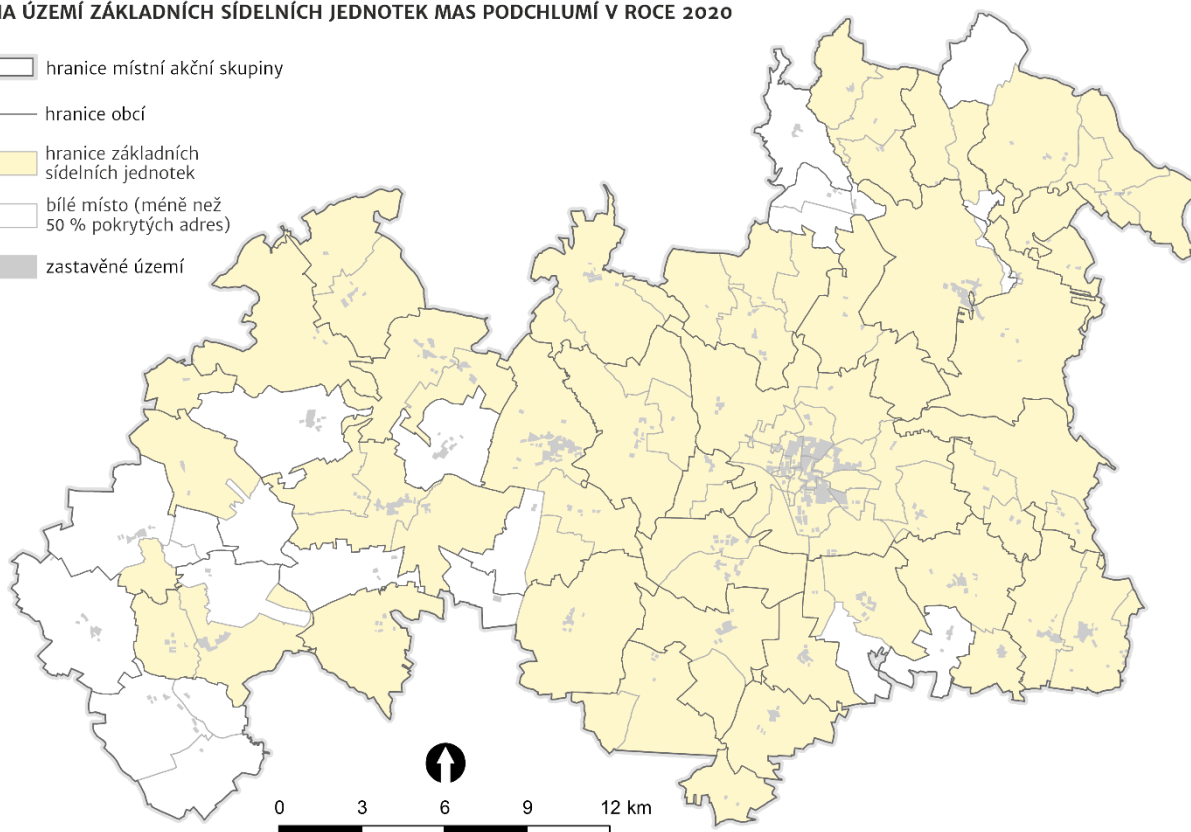
KANALIZACE V OBCÍCH MAS PODCHLUMÍ V ROCE 2021

- ☐ hranice místní akční skupiny
- ▨ obec bez kanalizace
- ▨ obec s kanalizací
- ▨ obec s kanalizací s napojením na čističku odpadních vod



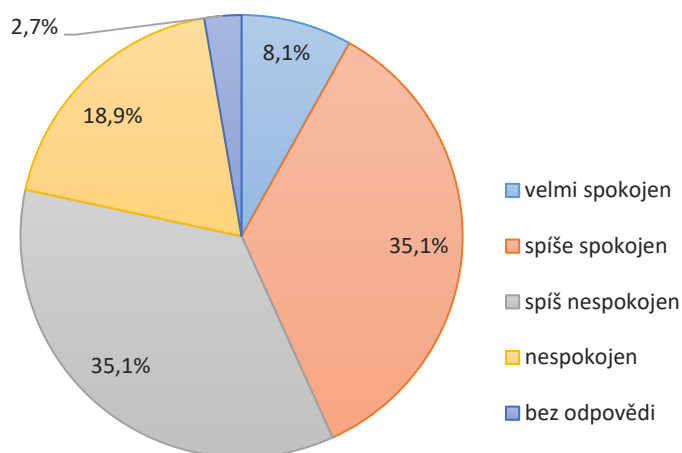
BÍLÁ MÍSTA PŘIPOJENÍ K VYSOKORYCHLOSTNÍHMU INTERNETU NA ÚZEMÍ ZÁKLADNÍCH SÍDELNÍCH JEDNOTEK MAS PODCHLUMÍ V ROCE 2020

- ☐ hranice místní akční skupiny
- hranice obcí
- ▨ hranice základních sídelních jednotek
- ☐ bílé místo (méně než 50 % pokrytých adres)
- ▨ zastavěné území





Graf 43 Spokojenost s Technickou infrastrukturou – vodovody, kanalizace, ČOV, aj.



Nějaké problémy v oblasti technické infrastruktury má nadpoloviční většina obcí, která se zúčastnila dotazníkového šetření.

Určitou míru nespokojenosti vyjádřilo 53 % obcí. Naopak spokojeno s technickou infrastrukturou bylo 42,2 % obcí.



Životní prostředí

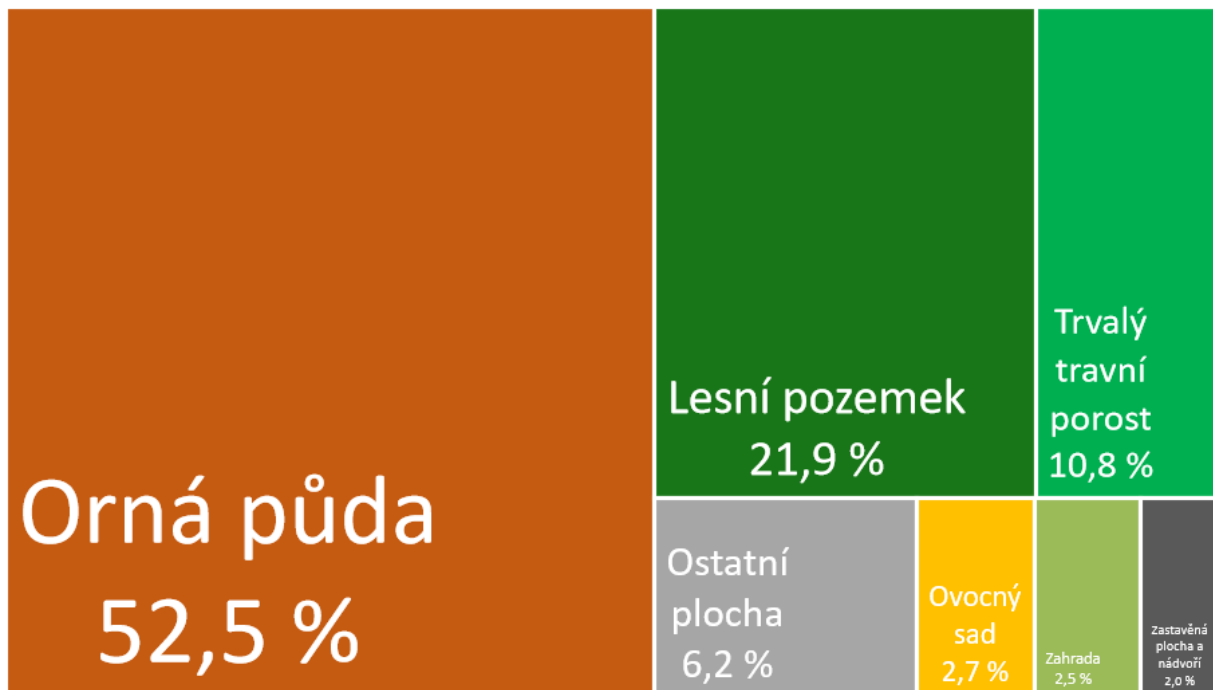
- Jedná se o území intenzivně využívané zemědělskou velkovýrobou a vykazuje nízký koeficient ekologické stability (0,63), přes 60 % území je tvořeno nestabilními plochami (orná půda, zástavba). I přes množství významných lesních komplexů (Hořický chlum, lesy u Sukorad), vodních ploch, toků a luk mají dvě třetiny obcí KES nižší než 1. Lesnatost krajiny je průměrná.
- Existence nepřiměřeně velkých půdních bloků, obvykle tvořených rozsáhlými monokulturami, které urychlují odtok srážek z území, podporují erozi půdy, snižují průchodnost krajiny a biodiverzitu a mají negativní dopady na resilienci krajiny proti suchu. Dle Územní studie krajiny SO ORP Hořice se jen v tomto obvodu nachází 48 nadlimitních dílů půdních bloků.
- Území patří mezi suchem nejohroženější oblasti ČR. Deficit srážek za posledních 5 let je zde průměrně 600 a více mm srážek.

Možné dopady



- zhoršování kvality životního prostředí
- snižování biodiverzity
- výskyt problémů spojených s nedostatkem pitné a užitkové vody

Struktura využití ploch v MAS Podchlumí v roce 2019



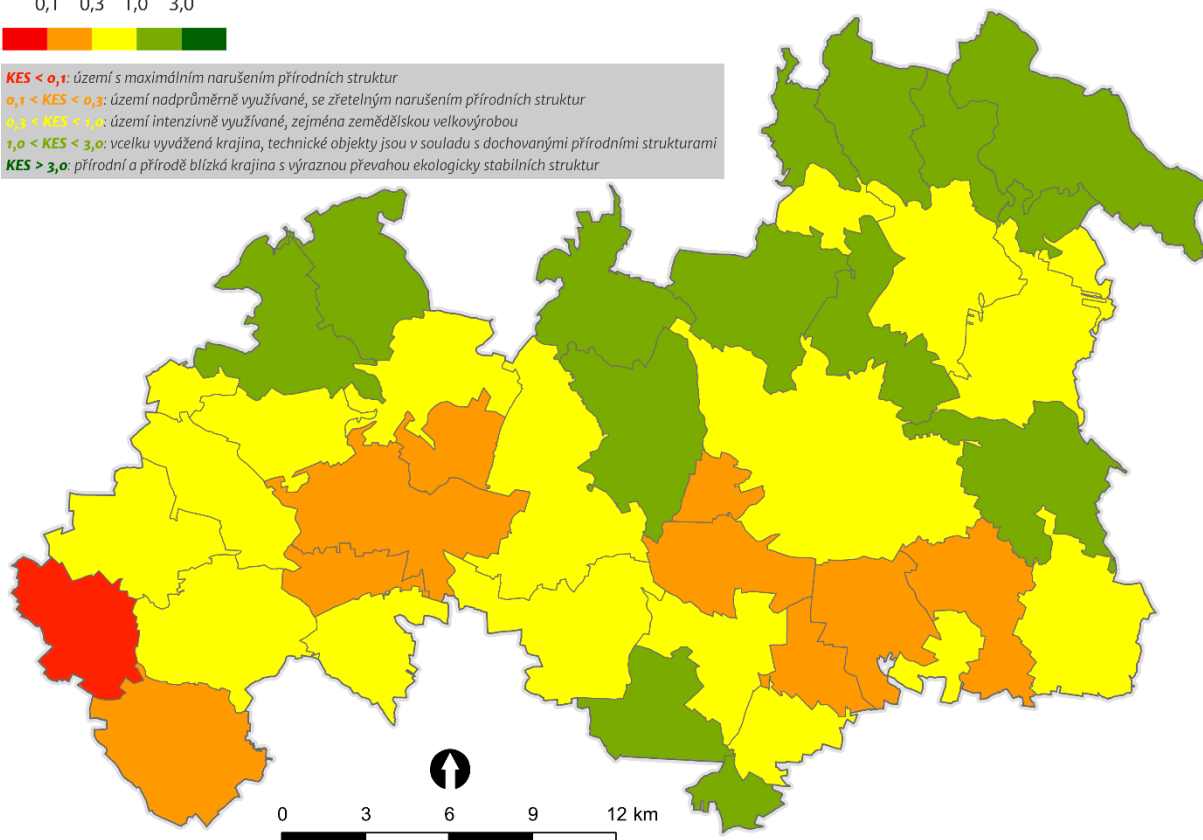


KOEFICIENT EKOLOGICKÉ STABILITY (KES) V OBCÍCH MAS PODCHLUMÍ V ROCE 2021

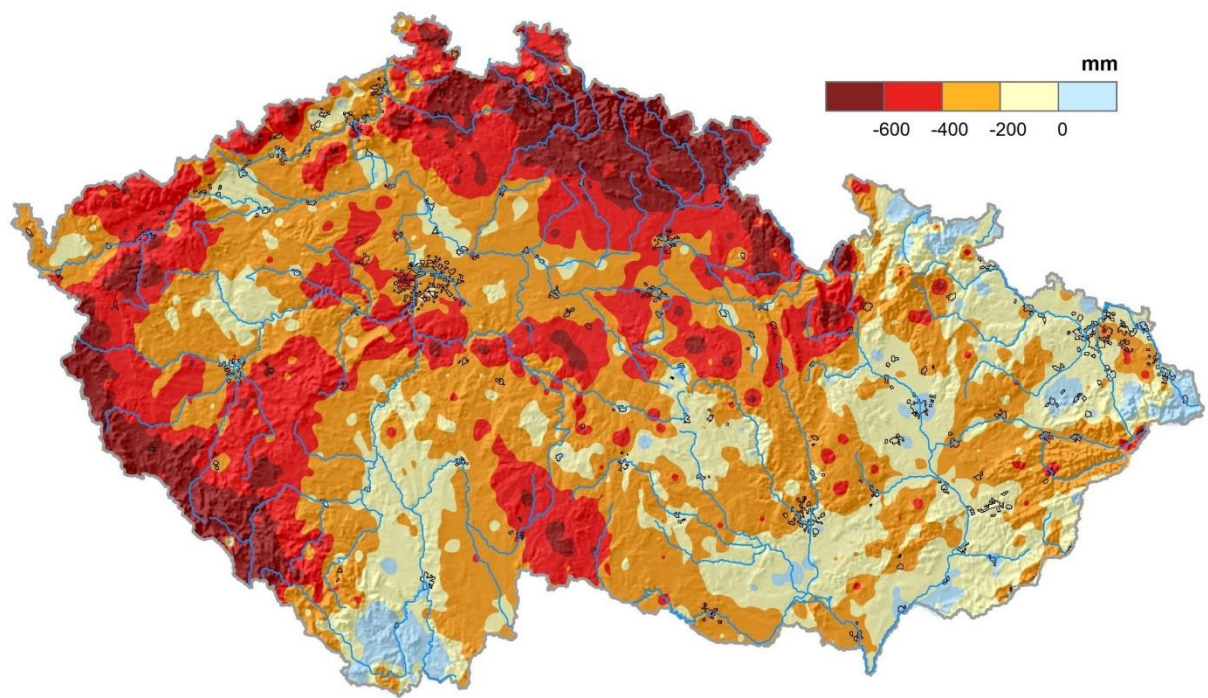
0,1 0,3 1,0 3,0



KES < 0,1: území s maximálním narušením přírodních struktur
0,1 < KES < 0,3: území nadprůměrně využívané, se zřetelným narušením přírodních struktur
0,3 < KES < 1,0: území intenzivně využívané, zejména zemědělskou velkovýrobou
1,0 < KES < 3,0: vcelku vyvážená krajina, technické objekty jsou v souladu s dochovanými přírodními strukturami
KES > 3,0: přírodní a přírodě blízká krajina s výraznou převahou ekologicky stabilních struktur

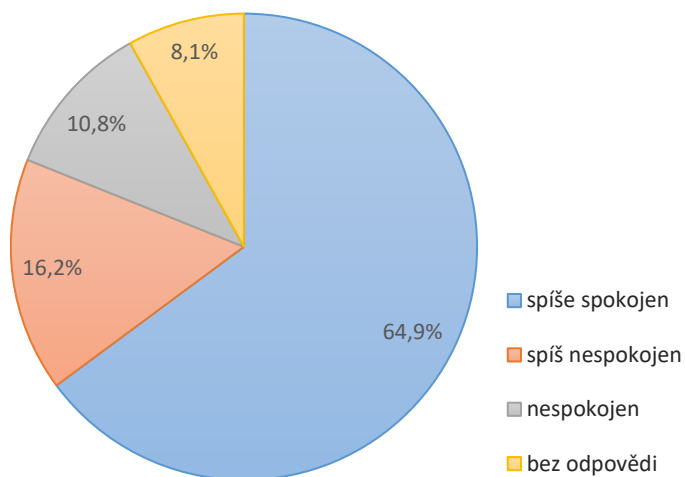


Deficit srážek za období 2015–2020 vzhledem k dlouhodobému průměru 1981–2010





Graf 44 Spokojenost s odpadovým hospodářstvím



Odpadové hospodářství má většina obcí pravděpodobně dobře nastaveno, což dokládá spokojenost s touto oblastí. Téměř 65 % obcí je s odpadovým hospodářstvím spokojeno.

Přesto polovina obcí plánuje další investice v oblasti odpadového hospodářství. Velmi často se jedná o budování sběrných dvorů.

Mezi klíčové oblasti, ve kterých mají obce připraveny projektové záměry, patří:

- Investice v oblasti odpadového hospodářství **19 obcí**
- Fotovoltaické elektrárny/panely s možnou akumulací energie například – na střeších obecních budov, škol, střeších parkovišť atd.; na jinak obtížně využitelných územích zasažených průmyslovou, těžební či obdobnou činností; integrovaných do budov, popř. vystavených na stávajících zpevněných plochách v blízkosti budovy či v areálu budov; na nevyužitých vodních plochách **5 obcí**

Graf 45 Projektové záměry v oblasti životního prostředí

